
Commune : **CASTRES**

Rivière : **L' Agout**

Golf de Castres-Gourjade, cabanon au niveau de la zone Practis

Commentaires : Laisse de crue sur le mur

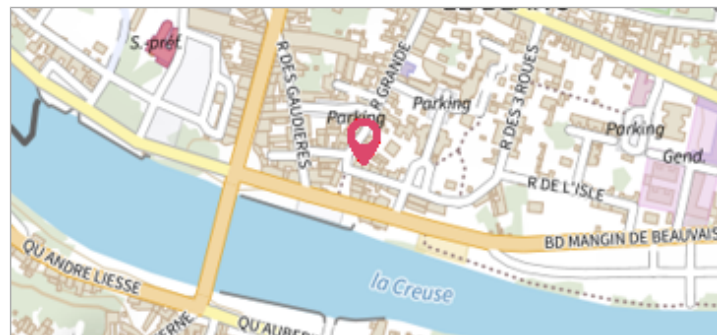
2 Repère(s) sur le site

GÉNÉRAL

Unité de gestion : Garonne-Tarn-Lot

Code : GTL_S_8398 **Date de mise à jour** : 25/04/2017

Auteur : SPC GTL



GÉOLOCALISATION

Coordonnées WGS84 : X: 2.25491780 / Y: 43.61632500


Coordonnées RGF93 (Lambert 93) X: 639838.38 / Y: 6279981

Coordonnées RGF93 (ETRS89) : X: 2.2549178 / Y: 43.616325

Code Hydro: 04--0250 **Rive de référence**: Droite



Vue du site


14 Février 2017

Altitude calculée de l'eau : **169.65 m**

Nature de l'inondation : **Débordement de cours d'eau**

Nature du repère : **Laisse d'inondation**

Commentaires : Trace de la crue, le trait rouge matérialise le niveau atteint par la crue

GÉNÉRAL

Code : GTL_R_8398_1 **Date de mise à jour** : 09/06/2020

Auteur : SPC GTL



Vue du repère

MARQUE

Maximum de l'inondation : Oui

Visibilité : Non renseigné **État du repère** : Non renseigné

Pérennité : Non renseigné **Repère calculé** : Non renseigné

PHEC : Non renseigné

SOURCE DE REPÉRAGE : RELEVÉ POST-CRUE EFFECTUÉ SUR LE RANCE, LE TARN, LE THORÉ ET L'AGOUT - 22/02/2017

Type de repérage : Campagne de terrain post-inondation

Organisme : GEOSPHAIR

NIVELLEMENT INITIAL

Méthode : GPS

Organisme : GEOSPHAIR

Référence nivelée : Autre type de référence

Description référence du repère : Le sol

Système altimétrique : NGF IGN 1969 (système normal)

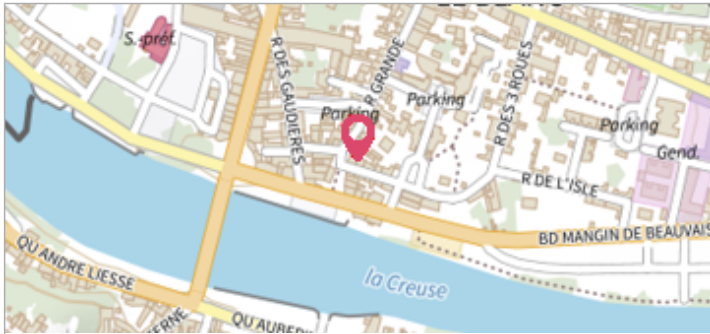
Altitude de la référence (en m) : 169.300 m

Différence entre le niveau d'eau et la référence (en m) : 0.350 m

Altitude calculée de l'eau (en m) : 169.65

Commune : **CASTRES**Rivière : **L' Agout****Golf de Castres-Gourjade, cabanon au niveau de la zone Practis****Commentaires :** Laisse de crue sur le mur**2**

Repère(s) sur le site

GÉNÉRAL**Unité de gestion :** Garonne-Tarn-Lot**Code :** GTL_S_8398**Date de mise à jour :** 25/04/2017**Auteur :** SPC GTL

Vue du site

GÉOLOCALISATION**Coordonnées WGS84 :** X: 2.25491780 / Y: 43.61632500**Coordonnées RGF93 (Lambert 93) :** X: 639838.38 / Y: 6279981**Coordonnées RGF93 (ETRS89) :** X: 2.2549178 / Y: 43.616325**Code Hydro:** 04--0250**Rive de référence:** Droite**11 Mai 2020**Nature de l'inondation : **Débordement de cours d'eau**Altitude calculée de l'eau : **169.66 m**Nature du repère : **Laisse d'inondation****Commentaires :** Laisse de crue sur le mur**GÉNÉRAL****Code :** GTL_R_8398_2z**Date de mise à jour :****Auteur :** SPC GTL

18/08/2020

MARQUE**Maximum de l'inondation :** Oui**Visibilité :** Non renseigné**État du repère :** Non renseigné**Pérennité :** Non renseigné**Repère calculé :** Non renseigné**PHEC :** Non renseigné**SOURCE DE REPÉRAGE : RELEVÉ DE LAISSES SUITE À LA CRUE DE L'AGOUT DU 11 MAI 2020 - 13/05/2020****Type de repérage :** Campagne de terrain post-inondation**Organisme :** SPC Garonne - Tarn - Lot**NIVELLEMENT INITIAL - 13/05/2020****Méthode :** GPS**Organisme :** GEOSPHAIR**Référence nivelée :** Autre type de référence**Description référence du repère :** le sol**Système altimétrique :** NGF IGN 1969 (système normal)**Altitude de la référence (en m) :** 169.300 m**Différence entre le niveau d'eau et la référence (en m) :** 0.360 m**Altitude calculée de l'eau (en m) :** 169.66

Vue du repère - Géosphair