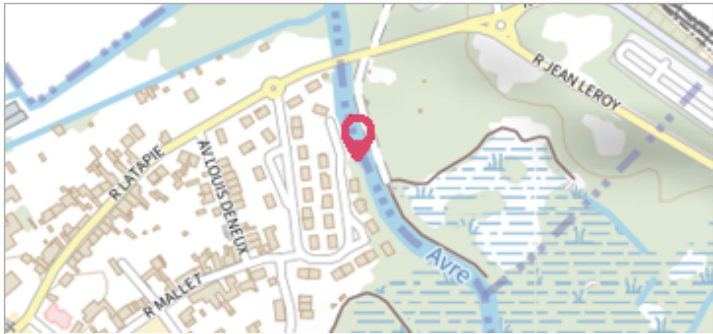

Commune : **CAGNY**
Rivière : **L' Avre**

Rue Joliot Curie

1 Repère(s) sur le site

GÉNÉRAL


Unité de gestion : Bassins du Nord
Code : Somme_A2 **Date de mise à jour :** 22/05/2017
Auteur : DDTM80



Somme_A2

GÉOLOCALISATION

Coordonnées WGS84 : X: 2.34607470 / Y: 49.86357300
Coordonnées RGF93 (Lambert 93) : X: 652947.34 / Y: 6974062.33
Coordonnées RGF93 (ETRS89) : X: 2.3460747 / Y: 49.863573
Code Hydro: E6400600 **Rive de référence:**


1^{er} Mars 2001
Altitude calculée de l'eau : **non déterminé**

Nature de l'inondation :


Commentaires : Site potentiel d'implantation de repère (mise en place à vérifier). Le repère de crue devait être transposé sur une borne à côté de l'échelle afin d'être visible de la voie publique.

GÉNÉRAL

Code : Somme_27 **Date de mise à jour :** 28/04/2017
Auteur : DDTM80

MARQUE

Visibilité : Oui



Repère 27

NIVELLEMENT - 01/01/2006

Description référence du repère : Niveau d'eau
Différence entre le niveau d'eau et la référence (en m) : 1.220 m