

Commune : **JOUY-LE-MOUTIER** | Rivière : **L' Oise**


Ancien hangar à bateaux

Commentaires : Ancien hangar à bateaux, à l'intersection du chemin de halage et du chemin des Fauveaux

5 Repère(s) sur le site

GÉNÉRAL

Unité de gestion : Seine moyenne-Yonne-Loing
Code : WEB_S_201807251651 **Date de mise à jour :** 31/01/2019
Auteur : E. Baradel - EntenteOA



Ancien hangar à bateaux - vue d'ensemble

GÉOLOCALISATION

Coordonnées WGS84 : X: 2.04643580 / Y: 49.01966400
Coordonnées RGF93 (Lambert 93) X: 630254.1 / Y: 6880394.69
Coordonnées RGF93 (ETRS89) : X: 2.0464358 / Y: 49.019664
Code Hydro: H--0100 **Rive de référence:** Droite

Janvier 1924 Altitude calculée de l'eau : **24.43 m**

Nature de l'inondation : **Débordement de cours d'eau** Nature du repère : **Repère normalisé (décret n°2005-233)**

GÉNÉRAL

Code : Janvier 1924 **Date de mise à jour :**
Auteur : E. Baradel - EntenteOA 03/05/2026



Vue des repères

MARQUE

Texte : Crue Janvier 1924
Maximum de l'inondation : Oui
Visibilité : Oui **État du repère :** Bon
Pérennité : Moyenne **Repère calculé :** Oui
PHEC : Non

NIVELLEMENT D'ORIGINE - 27/03/2017

Méthode : Méthode combinée
Commentaires sur le nivellement : Hauteur par rapport au terrain naturel : 1.23 m
Référence nivelée : Marque d'inondation
Système altimétrique : NGF IGN 1969 (système normal)
Altitude de la référence (en m) : 24.430 m
Altitude calculée de l'eau (en m) : 24.43

Commune : **JOUY-LE-MOUTIER** | Rivière : **L' Oise**


Ancien hangar à bateaux

Commentaires : Ancien hangar à bateaux, à l'intersection du chemin de halage et du chemin des Fauveaux

5 Repère(s) sur le site

GÉNÉRAL

Unité de gestion : Seine moyenne-Yonne-Loing
Code : WEB_S_201807251651 **Date de mise à jour :** 31/01/2019
Auteur : E. Baradel - EntenteOA



Ancien hangar à bateaux - vue d'ensemble

GÉOLOCALISATION

Coordonnées WGS84 : X: 2.04643580 / Y: 49.01966400
Coordonnées RGF93 (Lambert 93) X: 630254.1 / Y: 6880394.69
Coordonnées RGF93 (ETRS89) : X: 2.0464358 / Y: 49.019664
Code Hydro: H--0100 **Rive de référence:** Droite

Janvier 1910 Altitude calculée de l'eau : **24.91 m**

Nature de l'inondation : **Débordement de cours d'eau** Nature du repère : **Repère normalisé (décret n°2005-233)**

GÉNÉRAL

Code : janvier 1910 **Date de mise à jour :**
Auteur : E. Baradel - EntenteOA 03/05/2026



Vue des repères

MARQUE

Texte : Crue Janvier 1910
Maximum de l'inondation : Oui
Visibilité : Oui **État du repère :** Bon
Pérennité : Moyenne **Repère calculé :** Oui
PHEC : Oui

NIVELLEMENT D'ORIGINE - 27/03/2017

Méthode : Méthode combinée
Commentaires sur le nivellement : Hauteur par rapport au terrain naturel : 1.71 m
Référence nivelée : Marque d'inondation
Système altimétrique : NGF IGN 1969 (système normal)
Altitude de la référence (en m) : 24.910 m
Altitude calculée de l'eau (en m) : 24.91

Commune : **JOUY-LE-MOUTIER** | Rivière : **L' Oise**


Ancien hangar à bateaux

Commentaires : Ancien hangar à bateaux, à l'intersection du chemin de halage et du chemin des Fauveaux

5 Repère(s) sur le site

GÉNÉRAL

Unité de gestion : Seine moyenne-Yonne-Loing
Code : WEB_S_201807251651 **Date de mise à jour** : 31/01/2019
Auteur : E. Baradel - EntenteOA



GÉOLOCALISATION

Coordonnées WGS84 : X: 2.04643580 / Y: 49.01966400
Coordonnées RGF93 (Lambert 93) X: 630254.1 / Y: 6880394.69
Coordonnées RGF93 (ETRS89) : X: 2.0464358 / Y: 49.019664
Code Hydro: H--0100 **Rive de référence**: Droite

Mars 2001 Altitude calculée de l'eau : **23.51 m**

Nature de l'inondation : **Débordement de cours d'eau** Nature du repère : **Repère normalisé (décret n°2005-233)**

GÉNÉRAL

Code : Mars 2001 **Date de mise à jour** : 03/05/2026
Auteur : E. Baradel - EntenteOA



MARQUE

Texte : Crue mars 2001
Maximum de l'inondation : Oui
Visibilité : Oui **État du repère** : Moyen
Pérennité : Moyenne **Repère calculé** : Oui
PHEC : Non

NIVELLEMENT D'ORIGINE - 27/03/2017

Méthode : Méthode combinée
Commentaires sur le nivellement : Hauteur par rapport au terrain naturel : 0.31
Référence nivelée : Marque d'inondation
Système altimétrique : NGF IGN 1969 (système normal)
Altitude de la référence (en m) : 23.510 m
Altitude calculée de l'eau (en m) : 23.51

Commune : **JOUY-LE-MOUTIER** | Rivière : **L' Oise**


Ancien hangar à bateaux

Commentaires : Ancien hangar à bateaux, à l'intersection du chemin de halage et du chemin des Fauveaux

5 Repère(s) sur le site

GÉNÉRAL

Unité de gestion : Seine moyenne-Yonne-Loing
Code : WEB_S_201807251651 **Date de mise à jour :** 31/01/2019
Auteur : E. Baradel - EntenteOA



Ancien hangar à bateaux - vue d'ensemble

GÉOLOCALISATION

Coordonnées WGS84 : X: 2.04643580 / Y: 49.01966400
Coordonnées RGF93 (Lambert 93) X: 630254.1 / Y: 6880394.69
Coordonnées RGF93 (ETRS89) : X: 2.0464358 / Y: 49.019664
Code Hydro: H--0100 **Rive de référence:** Droite

Janvier 1920 Altitude calculée de l'eau : **24.22 m**
 Nature de l'inondation : **Débordement de cours d'eau** Nature du repère : **Repère normalisé (décret n°2005-233)**

GÉNÉRAL

Code : Janvier 1920 **Date de mise à jour :**
Auteur : E. Baradel - EntenteOA 03/05/2026



Vue des repères

MARQUE

Texte : Crue Janvier 1920
Maximum de l'inondation : Oui
Visibilité : Oui **État du repère :** Bon
Pérennité : Longue **Repère calculé :** Oui
PHEC : Non

NIVELLEMENT D'ORIGINE - 27/03/2017

Méthode : Méthode combinée
Commentaires sur le nivellement : Hauteur par rapport au terrain naturel : 1.02 m
Référence nivelée : Marque d'inondation
Système altimétrique : NGF IGN 1969 (système normal)
Altitude de la référence (en m) : 24.220 m
Altitude calculée de l'eau (en m) : 24.22

Commune : **JOUY-LE-MOUTIER** | Rivière : **L' Oise**


Ancien hangar à bateaux

Commentaires : Ancien hangar à bateaux, à l'intersection du chemin de halage et du chemin des Fauveaux

5 Repère(s) sur le site

GÉNÉRAL

Unité de gestion : Seine moyenne-Yonne-Loing
Code : WEB_S_201807251651 **Date de mise à jour :** 31/01/2019
Auteur : E. Baradel - EntenteOA



Ancien hangar à bateaux - vue d'ensemble

GÉOLOCALISATION

Coordonnées WGS84 : X: 2.04643580 / Y: 49.01966400
Coordonnées RGF93 (Lambert 93) X: 630254.1 / Y: 6880394.69
Coordonnées RGF93 (ETRS89) : X: 2.0464358 / Y: 49.019664
Code Hydro: H--0100 **Rive de référence:** Droite

Février 1995 Altitude calculée de l'eau : **23.51 m**

Nature de l'inondation : **Débordement de cours d'eau** Nature du repère : **Repère normalisé (décret n°2005-233)**

GÉNÉRAL

Code : Février 1995 **Date de mise à jour :**
Auteur : E. Baradel - EntenteOA 03/05/2026



Vue des repères

MARQUE

Texte : Crue février 1995
Maximum de l'inondation : Oui
Visibilité : Oui **État du repère :** Bon
Pérennité : Moyenne **Repère calculé :** Oui
PHEC : Non

NIVELLEMENT D'ORIGINE - 27/03/2017

Méthode : Méthode combinée
Commentaires sur le nivellement : Hauteur par rapport au terrain naturel : 0.31 m
Référence nivelée : Marque d'inondation
Système altimétrique : NGF IGN 1969 (système normal)
Altitude de la référence (en m) : 23.510 m
Altitude calculée de l'eau (en m) : 23.51