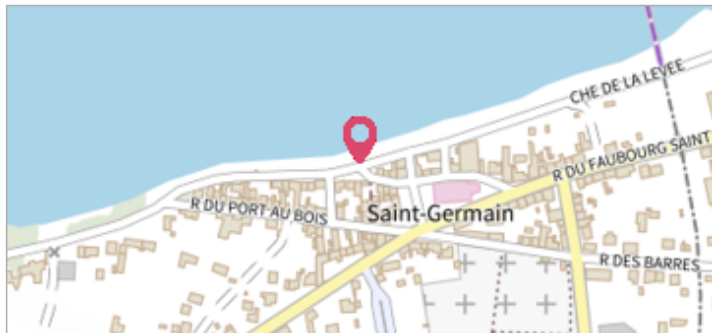


Commune : **JOUY-LE-MOUTIER**Rivière : **L' Oise****Lavoir de la Fontaine Bénite****4**

Repère(s) sur le site

GÉNÉRAL**Unité de gestion :** Seine moyenne-Yonne-Loing**Code :** WEB_S_201703275203**Date de mise à jour :** 20/01/2020**Auteur :** E. Baradel - EntenteOA

RC Jouy-le-Moutier n°1

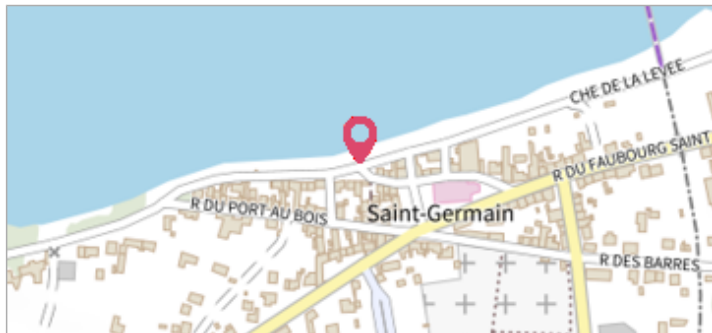
GÉOLOCALISATION**Coordonnées WGS84 :** X: 2.04946210 / Y: 49.01598700**Coordonnées RGF93 (Lambert 93) :** X: 630470.52 / Y: 6879983.12**Coordonnées RGF93 (ETRS89) :** X: 2.0494621 / Y: 49.015987**Code Hydro:** H---0100**Rive de référence:****Janvier 1924**Nature de l'inondation : **Débordement de cours d'eau**Altitude calculée de l'eau : **24.42 m**Nature du repère : **Repère normalisé (décret n°2005-233)****GÉNÉRAL****Code :** Janvier 1924**Date de mise à jour :****Auteur :** E. Baradel - EntenteOA

28/01/2022

MARQUE**Texte :** Crue Janvier 1924**Maximum de l'inondation :** Oui**Visibilité :** Oui**État du repère :** Bon**Pérennité :** Longue**24.42 - 27/03/2017****Méthode :** Méthode combinée**Commentaires sur le nivellement :** Hauteur par rapport au terrain naturel : 2.12 m**Référence nivelée :** Marque d'inondation**Système altimétrique :** NGF IGN 1969 (système normal)**Altitude de la référence (en m) :** 24.420 m**Altitude calculée de l'eau (en m) :** 24.42

Commune : **JOUY-LE-MOUTIER**Rivière : **L' Oise****Lavoir de la Fontaine Bénite****4**

Repère(s) sur le site

GÉNÉRAL**Unité de gestion :** Seine moyenne-Yonne-Loing**Code :** WEB_S_201703275203**Date de mise à jour :** 20/01/2020**Auteur :** E. Baradel - EntenteOA

RC Jouy-le-Moutier n°1

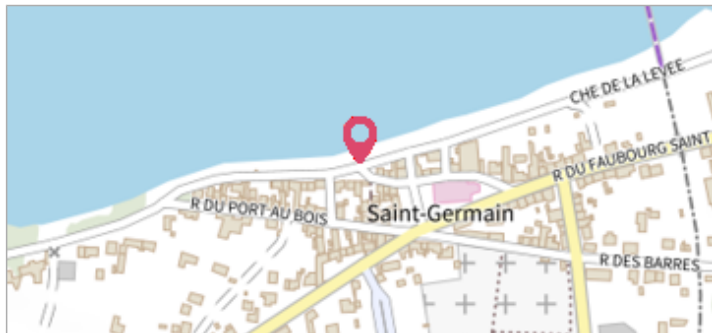
GÉOLOCALISATION**Coordonnées WGS84 :** X: 2.04946210 / Y: 49.01598700**Coordonnées RGF93 (Lambert 93) :** X: 630470.52 / Y: 6879983.12**Coordonnées RGF93 (ETRS89) :** X: 2.0494621 / Y: 49.015987**Code Hydro:** H---0100**Rive de référence:****Mars 2001**Nature de l'inondation : **Débordement de cours d'eau**Altitude calculée de l'eau : **23.46 m**Nature du repère : **Repère normalisé (décret n°2005-233)****GÉNÉRAL****Code :** Mars 2001**Date de mise à jour :****Auteur :** E. Baradel - EntenteOA

28/01/2022

MARQUE**Texte :** Crue mars 2001**Maximum de l'inondation :** Oui**Visibilité :** Oui**État du repère :** Bon**Pérennité :** Longue**23.46 - 27/03/2017****Méthode :** Méthode combinée**Commentaires sur le nivellement :** Hauteur par rapport au terrain naturel : 1.16 m**Référence nivelée :** Marque d'inondation**Système altimétrique :** NGF IGN 1969 (système normal)**Altitude de la référence (en m) :** 23.460 m**Altitude calculée de l'eau (en m) :** 23.46

Commune : **JOUY-LE-MOUTIER**Rivière : **L' Oise****Lavoir de la Fontaine Bénite****4**

Repère(s) sur le site

GÉNÉRAL**Unité de gestion :** Seine moyenne-Yonne-Loing**Code :** WEB_S_201703275203**Date de mise à jour :** 20/01/2020**Auteur :** E. Baradel - EntenteOA

RC Jouy-le-Moutier n°1

GÉOLOCALISATION**Coordonnées WGS84 :** X: 2.04946210 / Y: 49.01598700**Coordonnées RGF93 (Lambert 93) :** X: 630470.52 / Y: 6879983.12**Coordonnées RGF93 (ETRS89) :** X: 2.0494621 / Y: 49.015987**Code Hydro:** H---0100**Rive de référence:****Février 1995**Nature de l'inondation : **Débordement de cours d'eau**Altitude calculée de l'eau : **23.46 m**Nature du repère : **Repère normalisé (décret n°2005-233)****GÉNÉRAL****Code :** Février 1995**Date de mise à jour :****Auteur :** E. Baradel - EntenteOA

31/01/2019

MARQUE**Texte :** Crue février 1995**Maximum de l'inondation :** Oui**Visibilité :** Oui**État du repère :** Bon**Pérennité :** Longue**23.46 - 27/03/2017****Méthode :** Méthode combinée**Commentaires sur le nivellement :** Hauteur par rapport au terrain naturel : 1.16 m**Référence nivelée :** Marque d'inondation**Système altimétrique :** NGF IGN 1969 (système normal)**Altitude de la référence (en m) :** 23.460 m**Altitude calculée de l'eau (en m) :** 23.46



Commune : **JOUY-LE-MOUTIER**

Rivière : **L' Oise**

Lavoir de la Fontaine Bénite

4

Repère(s) sur le site

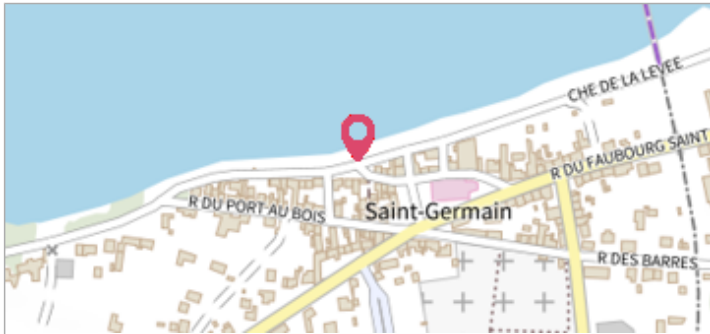
GÉNÉRAL

Unité de gestion : Seine moyenne-Yonne-Loing

Code : WEB_S_201703275203

Date de mise à jour : 20/01/2020

Auteur : E. Baradel - EntenteOA



RC Jouy-le-Moutier n°1

GÉOLOCALISATION

Coordonnées WGS84 : X: 2.04946210 / Y: 49.01598700

Coordonnées RGF93 (Lambert 93) : X: 630470.52 / Y: 6879983.12

Coordonnées RGF93 (ETRS89) : X: 2.0494621 / Y: 49.015987

Code Hydro: H---0100

Rive de référence:



Janvier 1910

Nature de l'inondation : **Débordement de cours d'eau**

Altitude calculée de l'eau : **24.89 m**

Nature du repère : **Repère normalisé (décret n°2005-233)**

GÉNÉRAL

Code : janvier 1910

Date de mise à jour :

Auteur : E. Baradel - EntenteOA

31/01/2019

MARQUE

Texte : Crue Janvier 1910

Maximum de l'inondation : Oui

Visibilité : Oui

État du repère : Bon

Pérennité : Longue

24.89 - 27/03/2017

Méthode : Méthode combinée

Commentaires sur le nivellement : Hauteur par rapport au terrain naturel : 2.59 m

Référence nivelée : Marque d'inondation

Système altimétrique : NGF IGN 1969 (système normal)

Altitude de la référence (en m) : 24.890 m

Altitude calculée de l'eau (en m) : 24.89