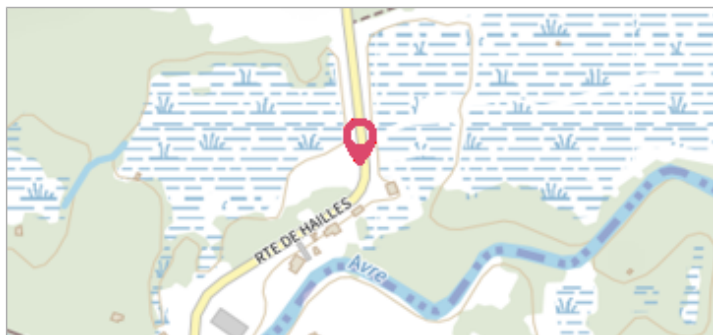
	Commune : THEZY-GLIMONT RD90	Rivière : L' Avre
		1 Repère(s) sur le site


GÉNÉRAL


Unité de gestion : Bassins du Nord
Code : Somme_T **Date de mise à jour :** 17/03/2017
Auteur : DDTM80



GÉOLOCALISATION

Coordonnées WGS84 : X: 2.43944370 / Y: 49.80884900
Coordonnées RGF93 (Lambert 93) : X: 659622.27 / Y: 6967919.48
Coordonnées RGF93 (ETRS89) : X: 2.4394437 / Y: 49.808849
Code Hydro: E6400600 **Rive de référence:**



	1^{er} Avril 2001 Nature de l'inondation :	Altitude calculée de l'eau : non déterminé
---	--	---

Commentaires : Site potentiel d'implantation de repère (mise en place à vérifier).
 Le repère de crue est sur la maison. Il devait être reporté sur une borne en bordure de la route afin d'être visible de la voie publique.

GÉNÉRAL

Code : 20 **Date de mise à jour :** 19/02/2018
Auteur : DDTM80

MARQUE

NIVELLEMENT - 01/01/2006

Description référence du repère : Sol
Différence entre le niveau d'eau et la référence (en m) : 0.140 m



Repère 20