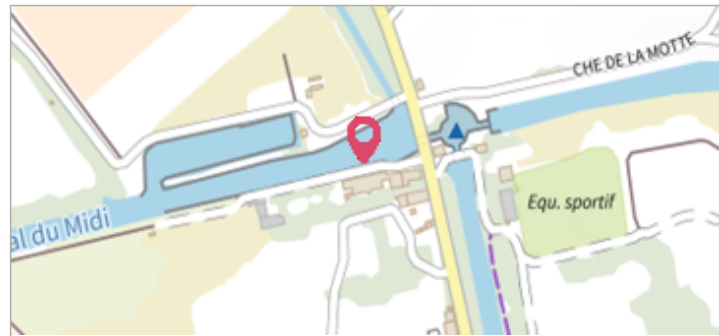
	Commune : AGDE	Rivière : L' Hérault
	locaux VNF centre d'exploitation Béziers	

4 Repère(s) sur le site


GÉNÉRAL


Unité de gestion : Méditerranée Ouest
Code : WEB_S_201703010704 **Date de mise à jour :** 25/11/2025
Auteur : cruesudouest



GÉOLOCALISATION

Coordonnées WGS84 : X: 3.46648430 / Y: 43.31986600
Coordonnées RGF93 (Lambert 93) X: 737861.26 / **Y:** 6246857.35
Coordonnées RGF93 (ETRS89) : X: 3.4664843 / Y: 43.319866
Code Hydro: Y2--0200 **Rive de référence:** Droite



	13 septembre 1875
	Nature de l'inondation : Débordement de cours d'eau Nature du repère : Marque gravée

GÉNÉRAL

Code : WEB_R_201703012446 **Date de mise à jour :** 25/11/2025
Auteur : cruesudouest



MARQUE

Texte : crue du 13 7bre 1875
Maximum de l'inondation : Oui
Visibilité : Oui **État du repère :** Mauvais
Pérennité : Moyenne