

Commune : **CHENONCEAUX**Rivière : **Le Cher**

Serre du château de Chenonceau

Commentaires : Ce site se trouve sur le domaine du Château de Chenonceaux, au niveau du potager des fleurs et du Jardin musical. Plus précisément, il est situé au niveau des serres en verre collés au jardin, sur le mur intérieur.

3 Repère(s) sur le site

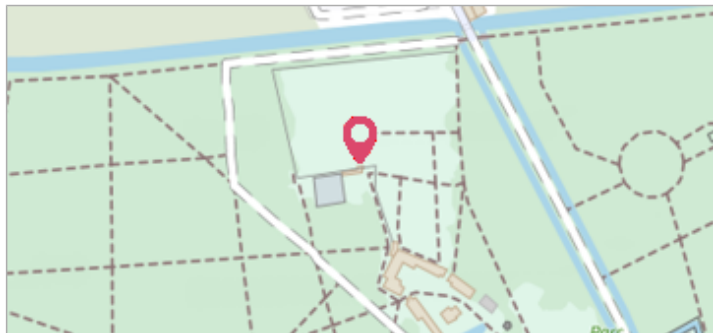
GÉNÉRAL

Unité de gestion : Loire-Allier-Cher-Indre

Code : LCI_S_201702275637

Date de mise à jour : 07/02/2024

Auteur : SPC LCI



Vue du site en 2023

GÉOLOCALISATION

Coordonnées WGS84 : X: 1.06558790 / Y: 47.32795500

Coordonnées RGF93 (Lambert 93) X: 553917.82 / Y: 6693748.14

Coordonnées RGF93 (ETRS89) : X: 1.0655879 / Y: 47.327955

Code Hydro: K---0090

Rive de référence: Droite

13 mai 1856



Nature de l'inondation : **Débordement de cours d'eau**

Altitude calculée de l'eau : **59.411 m**

Nature du repère : **Marque gravée**

Commentaires : Ce repère de crue est une marque gravée. Elle est constitué d'un trait et d'un écrit : Crue du 15 mai 1856. Elle se trouve sur le mur à 1.28 m au-dessus du sol de la serre.

GÉNÉRAL

Code : LCI_R_201702274956

Date de mise à jour :

Auteur : SPC LCI

07/02/2024

MARQUE

Texte : Crue du 13 mai 1856

Maximum de l'inondation : Non renseigné

Visibilité : Non

État du repère : Bon

Pérennité : Longue

Repère calculé : Non

PHEC : Oui

SOURCE DE REPÉRAGE : CONTRIBUTION SICALA 37 - 27/02/2017

Type de repérage : Contribution spontanée web ou smartphone

Organisme(s) : SICALA 37

NIVELLEMENT DGPS SPC LACI - 10/10/2023

Méthode : GPS

Organisme : SPC Loire-Allier-Cher-Indre

Référence nivelée : Autre type de référence

Description référence du repère : Sol de la serre

Système altimétrique : NGF IGN 1969 (système normal)

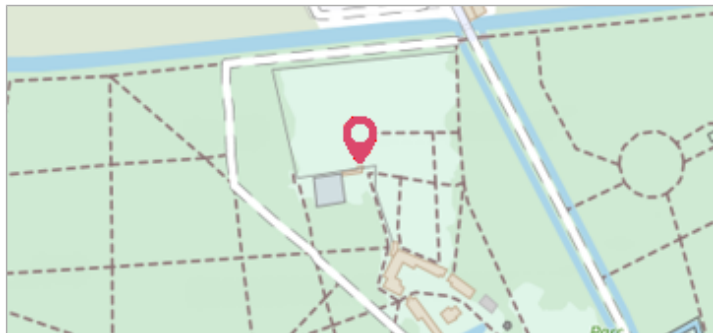
Altitude de la référence (en m) : 58.131 m

Différence entre le niveau d'eau et la référence (en m) : 1.280 m

Altitude calculée de l'eau (en m) : 59.411



Vue du repère en 2023

Commune : **CHENONCEAUX**Rivière : **Le Cher****Serre du château de Chenonceau****Commentaires** : Ce site se trouve sur le domaine du Château de Chenonceaux, au niveau du potager des fleurs et du Jardin musical. Plus précisément, il est situé au niveau des serres en verre collés au jardin, sur le mur intérieur.**3** Repère(s) sur le site**GÉNÉRAL****Unité de gestion** : Loire-Allier-Cher-Indre**Code** : LCI_S_201702275637**Date de mise à jour** : 07/02/2024**Auteur** : SPC LCI

Vue du site en 2023

GÉOLOCALISATION**Coordonnées WGS84** : X: 1.06558790 / Y: 47.32795500**Coordonnées RGF93 (Lambert 93)** X: 553917.82 / Y: 6693748.14**Coordonnées RGF93 (ETRS89)** : X: 1.0655879 / Y: 47.327955**Code Hydro**: K---0090**Rive de référence**: Droite**7 Mai 1940**Nature de l'inondation : **Débordement de cours d'eau**Altitude calculée de l'eau : **58.851 m**Nature du repère : **Marque gravée****Commentaires** : Ce repère de crue est une marque gravée. Elle est constitué d'un trait et d'un écrit : Crue du 7 mai 1940. Elle se trouve sur le mur à 0.72 m au-dessus du sol de la serre.**GÉNÉRAL****Code** : LCI_R_201702270248**Date de mise à jour** :**Auteur** : SPC LCI

07/02/2024

MARQUE**Texte** : Crue du 7 mai 1940**Maximum de l'inondation** : Oui**Visibilité** : Non**État du repère** : Bon**Pérennité** : Longue**Repère calculé** : Non**PHEC** : Non

Vue du repère en 2023

SOURCE DE REPÉRAGE : CONTRIBUTION SICALA 37 - 27/02/2017**Type de repérage** : Contribution spontanée web ou smartphone**Organisme(s)** : SICALA 37**NIVELLEMENT DGPS SPC LACI - 10/10/2023****Méthode** : GPS**Organisme** : SPC Loire-Allier-Cher-Indre**Référence nivelée** : Autre type de référence**Description référence du repère** : Sol de la serre**Système altimétrique** : NGF IGN 1969 (système normal)**Altitude de la référence (en m)** : 58.131 m**Différence entre le niveau d'eau et la référence (en m)** : 0.720 m**Altitude calculée de l'eau (en m)** : 58.851

Commune : **CHENONCEAUX** | Rivière : **Le Cher**

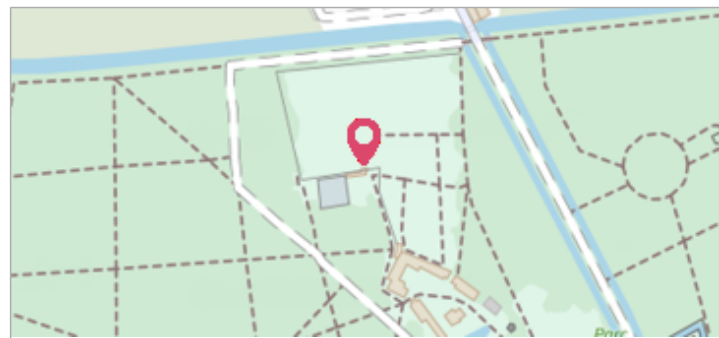
Serre du château de Chenonceau

Commentaires : Ce site se trouve sur le domaine du Château de Chenonceaux, au niveau du potager des fleurs et du Jardin musical. Plus précisément, il est situé au niveau des serres en verre collés au jardin, sur le mur intérieur.

3 Repère(s) sur le site

GÉNÉRAL

Unité de gestion : Loire-Allier-Cher-Indre
Code : LCI_S_201702275637 **Date de mise à jour :** 07/02/2024
Auteur : SPC LCI



Vue du site en 2023

GÉOLOCALISATION

Coordonnées WGS84 : X: 1.06558790 / Y: 47.32795500
Coordonnées RGF93 (Lambert 93) X: 553917.82 / Y: 6693748.14
Coordonnées RGF93 (ETRS89) : X: 1.0655879 / Y: 47.327955
Code Hydro: K---0090 **Rive de référence:** Droite

1866
 Nature de l'inondation : **Débordement de cours d'eau** Nature du repère : **Marque gravée**

Commentaires : Ce repère de crue est une marque gravée avec un trait et un écrit. En 2023, du fait de son mauvais état, il a disparu.

GÉNÉRAL

Code : LCI_R_201702275442 **Date de mise à jour :** 07/02/2024
Auteur : SPC LCI



Vue du repère en 1993

MARQUE

Texte : 1866
Maximum de l'inondation : Non renseigné
Visibilité : Non **État du repère :** Disparu
Pérennité : Aucune **Repère calculé :** Non
PHEC : Non

SOURCE DE REPÉRAGE : CONTRIBUTION SICALA 37 - 27/02/2017

Type de repérage : Contribution spontanée web ou smartphone
Organisme(s) : SICALA 37