
Commune : **PEYRAUD**

Rivière : **Le Rhône**

**Proche chemin de la Gobelette**

**Commentaires** : Sur la pile du pont de la voie ferrée de liaison Ardèche-Drôme.

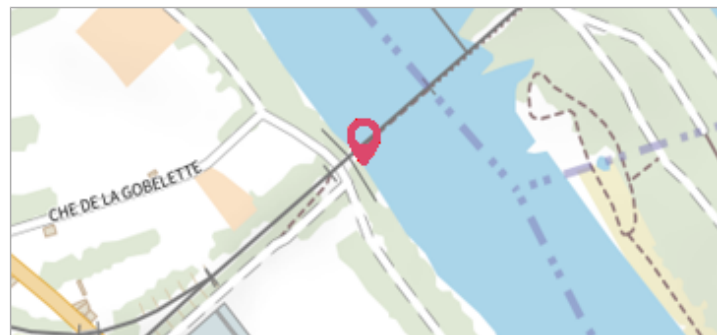
**7** Repère(s) sur le site

**GÉNÉRAL**

**Unité de gestion** : Rhône amont

**Code** : RH2\_S\_07peyrau02      **Date de mise à jour** : 22/02/2017

**Auteur** : SPC RAS




**GÉOLOCALISATION**


**Coordonnées WGS84** : X: 4.79844700 / Y: 45.29850100

**Coordonnées RGF93 (Lambert 93)** X: 840949.25 / Y: 6468175.93

**Coordonnées RGF93 (ETRS89)** : X: 4.798447 / Y: 45.298501

**Code Hydro**: V---0000      **Rive de référence**: Droite




**31 Mai 1856**

Nature de l'inondation : **Débordement de cours d'eau**

Nature du repère : **Plaque**

**Commentaires** : Mur de pont

**GÉNÉRAL**

**Code** : RH2\_R\_07peyrau02\_1      **Date de mise à jour** : 19/02/2018

**Auteur** : SPC RAS



**MARQUE**

**Maximum de l'inondation** : Oui

**Visibilité** : Non renseigné      **État du repère** : Moyen

**Pérennité** : Non renseigné      **Repère calculé** : Non renseigné

**PHEC** : Non renseigné

**SOURCE DE REPÉRAGE : RECENSEMENT DES PLUS HAUTES EAUX SUR LE RHÔNE -**

**Type de repérage** : Source bibliographique

**Organisme** : Territoire Rhône