Commune : **YENNE** | Rivière : **Le Rhône**

Chemin des fossés

2 Repère(s) sur le site

GÉNÉRAL

Unité de gestion : Rhône amont
Code : RH2_S_73yenne01 **Date de mise à jour :** 22/02/2017
Auteur : SPC RAS

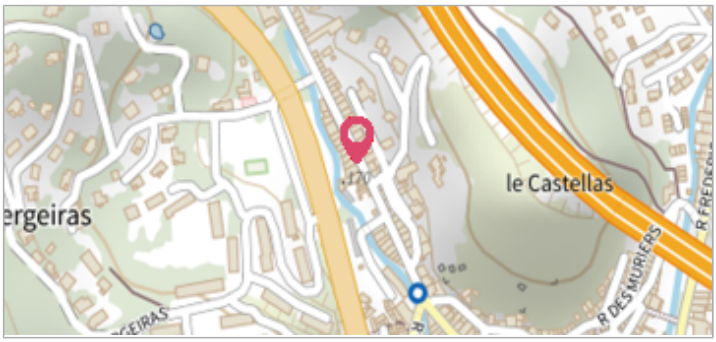

Vue du site

GÉOLOCALISATION

Coordonnées WGS84 : X: 5.75951100 / Y: 45.70445400
Coordonnées RGF93 (Lambert 93) X: 914669.97 / Y: 6515404.74
Coordonnées RGF93 (ETRS89) : X: 5.759511 / Y: 45.704454
Code Hydro: V---0000 **Rive de référence:** Gauche

15 Février 1990

Altitude calculée de l'eau : **non déterminé**

Nature de l'inondation : **Débordement de cours d'eau**

Nature du repère : **Marque peinture ou encre**

Commentaires : Support : Mur maison

GÉNÉRAL

Code : RH2_R_73yenne01_1 **Date de mise à jour :** 19/02/2018
Auteur : SPC RAS



Photo du repère

MARQUE

Maximum de l'inondation : Oui
Visibilité : Non renseigné **État du repère :** Moyen
Pérennité : Non renseigné **Repère calculé :** Non renseigné
PHEC : Non renseigné

SOURCE DE REPÉRAGE : RECENSEMENT DES PLUS HAUTES EAUX SUR LE RHÔNE -

Type de repérage : Source bibliographique
Organisme : Territoire Rhône

NIVELLEMENT INITIAL

Méthode : Non renseigné
Organisme : Territoire Rhône
Commentaires sur le nivellement : Mairie
Référence nivelée : Autre type de référence
Description référence du repère : Sol
Système altimétrique : NGF IGN 1969 (système normal)
Différence entre le niveau d'eau et la référence (en m) : 0.700 m

Commune : **YENNE**

Rivière : **Le Rhône**

Chemin des fossés

2 Repère(s) sur le site

GÉNÉRAL

Unité de gestion : Rhône amont
Code : RH2_S_73yenne01 **Date de mise à jour :** 22/02/2017
Auteur : SPC RAS

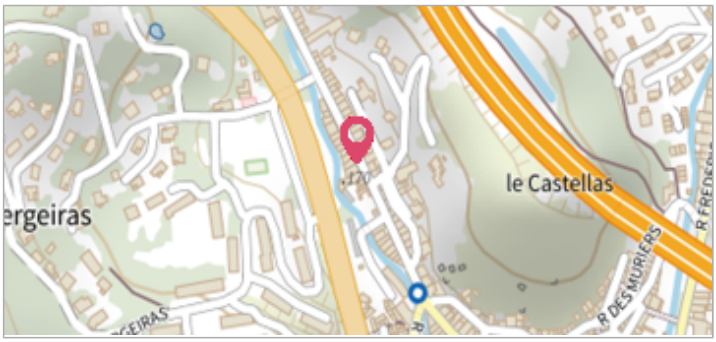

Vue du site

GÉOLOCALISATION

Coordonnées WGS84 : X: 5.75951100 / Y: 45.70445400
Coordonnées RGF93 (Lambert 93) X: 914669.97 / Y: 6515404.74
Coordonnées RGF93 (ETRS89) : X: 5.759511 / Y: 45.704454
Code Hydro: V---0000 **Rive de référence:** Gauche

1990

Altitude calculée de l'eau : **227.69 m**

Nature de l'inondation : **Débordement de cours d'eau**

Nature du repère : **Repère normalisé (décret n°2005-233)**

Commentaires : Sur le mur derrière le portail

GÉNÉRAL

Code : RH2_R_73yenne01_2 **Date de mise à jour :** 19/02/2018
Auteur : SPC RAS

Photo du repère

MARQUE

Maximum de l'inondation : Oui
Visibilité : Oui **État du repère :** Bon
Pérennité : Longue **Repère calculé :** Non renseigné
PHEC : Non renseigné

SOURCE DE REPÉRAGE : REPÈRES DE CRUES EXISTANTS INVENTORIÉS PAR LE SYNDICAT DU HAUT-RHÔNE -

Type de repérage : Autre
Organisme : Syndicat du Haut-Rhône

NIVELLEMENT INITIAL

Méthode : Non renseigné
Organisme : Territoire Rhône
Commentaires sur le nivellement : SHR
Référence nivelée : Autre type de référence
Description référence du repère : Terrain naturel
Système altimétrique : NGF IGN 1969 (système normal)
Altitude de la référence (en m) : 226.760 m
Différence entre le niveau d'eau et la référence (en m) : 0.930 m
Altitude calculée de l'eau (en m) : 227.69