Commune : **LYON** | Rivière : **La Saône**

Quai Joseph Gillet, au niveau de la rue d'Ypres

Commentaires : Sur le bas-port.

4 Repère(s) sur le site

GÉNÉRAL

Unité de gestion : Saône-Doubs
Code : RH2_S_69lyon16 **Date de mise à jour :** 22/02/2017
Auteur : SPC RAS

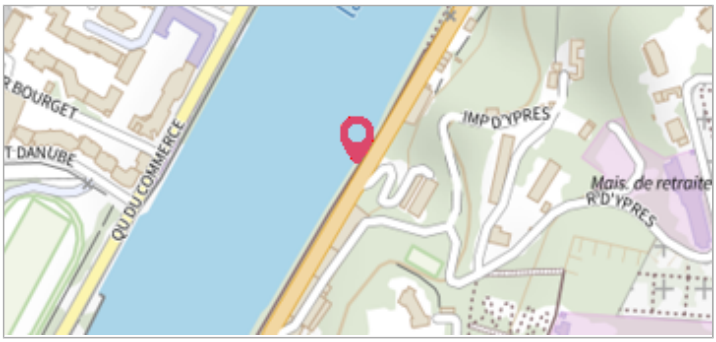

Vue du site

GÉOLOCALISATION

Coordonnées WGS84 : X: 4.81369800 / Y: 45.78285100
Coordonnées RGF93 (Lambert 93) X: 840908.93 / Y: 6521977.72
Coordonnées RGF93 (ETRS89) : X: 4.813698 / Y: 45.782851
Code Hydro: U---0000 **Rive de référence:** Gauche

23 Janvier 1955

Altitude calculée de l'eau : **non déterminé**

Nature de l'inondation : **Débordement de cours d'eau**

Nature du repère : **Plaque**

Commentaires : Mur

GÉNÉRAL

Code : RH2_R_69lyon16_1 **Date de mise à jour :** 24/04/2018
Auteur : SPC RAS



Photo du repère

MARQUE

Maximum de l'inondation : Oui
Visibilité : Non renseigné **État du repère :** Bon
Pérennité : Non renseigné **Repère calculé :** Non renseigné
PHEC : Non renseigné

SOURCE DE REPÉRAGE : RECENSEMENT DES PLUS HAUTES EAUX SUR LE RHÔNE -

Type de repérage : Source bibliographique
Organisme : Territoire Rhône

NIVELLEMENT INITIAL

Méthode : Non renseigné
Organisme : Territoire Rhône
Commentaires sur le nivellement : Mairie
Référence nivelée : Autre type de référence
Description référence du repère : Sol
Système altimétrique : NGF IGN 1969 (système normal)
Différence entre le niveau d'eau et la référence (en m) : 3.500 m

Commune : **LYON** | Rivière : **La Saône**

Quai Joseph Gillet, au niveau de la rue d'Ypres

Commentaires : Sur le bas-port.

4 Repère(s) sur le site

GÉNÉRAL

Unité de gestion : Saône-Doubs
Code : RH2_S_69lyon16 **Date de mise à jour :** 22/02/2017
Auteur : SPC RAS

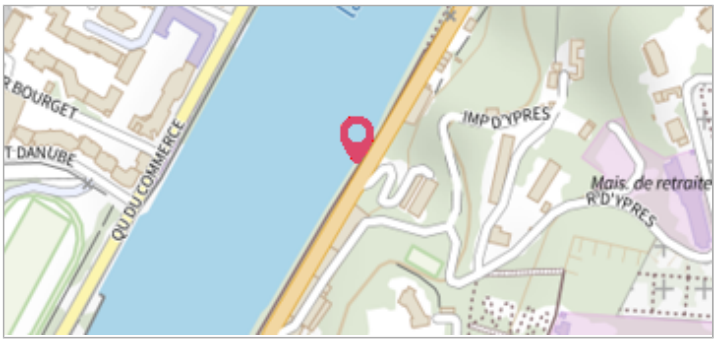

Vue du site

GÉOLOCALISATION

Coordonnées WGS84 : X: 4.81369800 / Y: 45.78285100
Coordonnées RGF93 (Lambert 93) X: 840908.93 / Y: 6521977.72
Coordonnées RGF93 (ETRS89) : X: 4.813698 / Y: 45.782851
Code Hydro: U---0000 **Rive de référence:** Gauche

4 Mars 1970

Altitude calculée de l'eau : **non déterminé**

Nature de l'inondation : **Débordement de cours d'eau**

Nature du repère : **Plaque**

Commentaires : Mur

GÉNÉRAL

Code : RH2_R_69lyon16_2 **Date de mise à jour :** 17/04/2018
Auteur : SPC RAS

Photo du repère

MARQUE

Maximum de l'inondation : Oui
Visibilité : Non renseigné **État du repère :** Bon
Pérennité : Non renseigné **Repère calculé :** Non renseigné
PHEC : Non renseigné

SOURCE DE REPÉRAGE : RECENSEMENT DES PLUS HAUTES EAUX SUR LE RHÔNE -

Type de repérage : Source bibliographique
Organisme : Territoire Rhône

NIVELLEMENT INITIAL

Méthode : Non renseigné
Organisme : Territoire Rhône
Commentaires sur le nivellement : Mairie
Référence nivelée : Autre type de référence
Description référence du repère : Sol
Système altimétrique : NGF IGN 1969 (système normal)
Différence entre le niveau d'eau et la référence (en m) : 1.470 m

Commune : **LYON** | Rivière : **La Saône**

Quai Joseph Gillet, au niveau de la rue d'Ypres

Commentaires : Sur le bas-port.

4 Repère(s) sur le site

GÉNÉRAL

Unité de gestion : Saône-Doubs
Code : RH2_S_69lyon16 **Date de mise à jour :** 22/02/2017
Auteur : SPC RAS

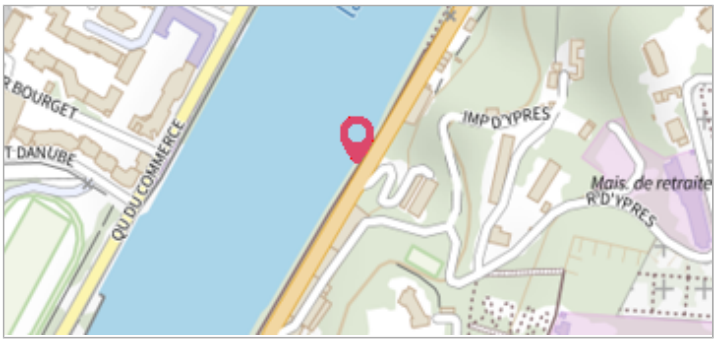

Vue du site

GÉOLOCALISATION

Coordonnées WGS84 : X: 4.81369800 / Y: 45.78285100
Coordonnées RGF93 (Lambert 93) X: 840908.93 / Y: 6521977.72
Coordonnées RGF93 (ETRS89) : X: 4.813698 / Y: 45.782851
Code Hydro: U---0000 **Rive de référence:** Gauche

24 Décembre 1981

Altitude calculée de l'eau : **non déterminé**

Nature de l'inondation : **Débordement de cours d'eau**

Nature du repère : **Plaque**

Commentaires : Mur

GÉNÉRAL

Code : RH2_R_69lyon16_3 **Date de mise à jour :** 19/02/2018
Auteur : SPC RAS

Photo du repère

MARQUE

Maximum de l'inondation : Oui
Visibilité : Non renseigné **État du repère :** Bon
Pérennité : Non renseigné **Repère calculé :** Non renseigné
PHEC : Non renseigné

SOURCE DE REPÉRAGE : RECENSEMENT DES PLUS HAUTES EAUX SUR LE RHÔNE -

Type de repérage : Source bibliographique
Organisme : Territoire Rhône

NIVELLEMENT INITIAL

Méthode : Non renseigné
Organisme : Territoire Rhône
Commentaires sur le nivellement : Mairie
Référence nivelée : Autre type de référence
Description référence du repère : Sol
Système altimétrique : NGF IGN 1969 (système normal)
Différence entre le niveau d'eau et la référence (en m) : 1.850 m

Commune : **LYON** | Rivière : **La Saône**

Quai Joseph Gillet, au niveau de la rue d'Ypres

Commentaires : Sur le bas-port.

4 Repère(s) sur le site

GÉNÉRAL

Unité de gestion : Saône-Doubs
Code : RH2_S_69lyon16 **Date de mise à jour :** 22/02/2017
Auteur : SPC RAS

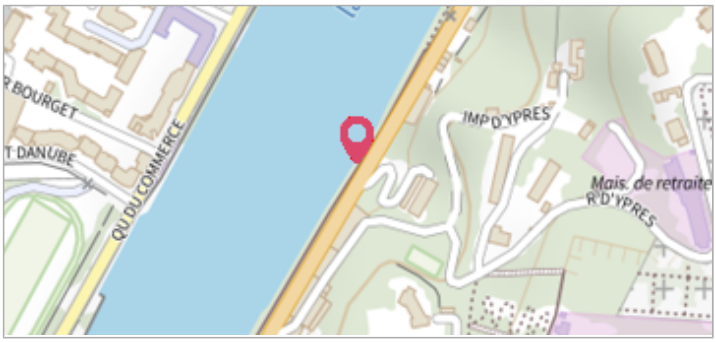

Vue du site

GÉOLOCALISATION

Coordonnées WGS84 : X: 4.81369800 / Y: 45.78285100
Coordonnées RGF93 (Lambert 93) X: 840908.93 / Y: 6521977.72
Coordonnées RGF93 (ETRS89) : X: 4.813698 / Y: 45.782851
Code Hydro: U---0000 **Rive de référence:** Gauche

1er Mai 1994

Altitude calculée de l'eau : **non déterminé**

Nature de l'inondation : **Débordement de cours d'eau**

Nature du repère : **Plaque**

Commentaires : Mur

GÉNÉRAL

Code : RH2_R_69lyon16_4 **Date de mise à jour :** 19/02/2018
Auteur : SPC RAS

Photo du repère

MARQUE

Maximum de l'inondation : Oui
Visibilité : Non renseigné **État du repère :** Bon
Pérennité : Non renseigné **Repère calculé :** Non renseigné
PHEC : Non renseigné

SOURCE DE REPÉRAGE : RECENSEMENT DES PLUS HAUTES EAUX SUR LE RHÔNE -

Type de repérage : Source bibliographique
Organisme : Territoire Rhône

NIVELLEMENT INITIAL

Méthode : Non renseigné
Organisme : Territoire Rhône
Commentaires sur le nivellement : Mairie
Référence nivelée : Autre type de référence
Description référence du repère : Sol
Système altimétrique : NGF IGN 1969 (système normal)
Différence entre le niveau d'eau et la référence (en m) : 1.530 m