

Commune : **LE BOUCHAGE**Rivière : **Le Rhône****285 route de Triel****Commentaires** : Sur le mur de la grange, dans la cour en entrant à gauche.**3** Repère(s) sur le site**GÉNÉRAL****Unité de gestion** : Rhône amont**Code** : RH2\_S\_38lebouc03**Date de mise à jour** : 22/02/2017**Auteur** : SPC RAS

Vue du site

**GÉOLOCALISATION****Coordonnées WGS84** : X: 5.54912300 / Y: 45.66527000**Coordonnées RGF93 (Lambert 93)** X: 898449.68 / Y: 6510505.4**Coordonnées RGF93 (ETRS89)** : X: 5.549123 / Y: 45.66527**Code Hydro**: V---0000**Rive de référence**: Gauche**25 novembre 1944**Nature de l'inondation : **Débordement de cours d'eau**Altitude calculée de l'eau : **non déterminé**Nature du repère : **Marque gravée****Commentaires** : Pilier portail**GÉNÉRAL****Code** : RH2\_R\_38lebouc03\_3**Date de mise à jour** :**Auteur** : SPC RAS

19/02/2018




Photo du repère

**MARQUE****Maximum de l'inondation** : Oui**Visibilité** : Non renseigné**État du repère** : Mauvais**Pérennité** : Non renseigné**Repère calculé** : Non renseigné**PHEC** : Non renseigné**SOURCE DE REPÉRAGE : RECENSEMENT DES PLUS HAUTES EAUX SUR LE RHÔNE -****Type de repérage** : Source bibliographique**Organisme(s)** : Territoire Rhône**NIVELLEMENT INITIAL****Méthode** : Non renseigné**Organisme** : Territoire Rhône**Commentaires sur le nivellement** : Mairie**Référence nivelée** : Autre type de référence**Description référence du repère** : Sol**Système altimétrique** : NGF IGN 1969 (système normal)**Différence entre le niveau d'eau et la référence (en m)** : 1.380 m

Commune : **LE BOUCHAGE** | Rivière : **Le Rhône**


**285 route de Triel**

**Commentaires** : Sur le mur de la grange, dans la cour en entrant à gauche.

**3** Repère(s) sur le site

**GÉNÉRAL**

**Unité de gestion** : Rhône amont  
**Code** : RH2\_S\_38lebouc03      **Date de mise à jour** : 22/02/2017  
**Auteur** : SPC RAS



**GÉOLOCALISATION**

**Coordonnées WGS84** : X: 5.54912300 / Y: 45.66527000  
**Coordonnées RGF93 (Lambert 93)** X: 898449.68 / Y: 6510505.4  
**Coordonnées RGF93 (ETRS89)** : X: 5.549123 / Y: 45.66527  
**Code Hydro**: V---0000      **Rive de référence**: Gauche

**25 novembre 1944**      Altitude calculée de l'eau : **207.8 m**

Nature de l'inondation : **Débordement de cours d'eau**      Nature du repère : **Marque peinture ou encre**

**Commentaires** : Sur le mur de la clôture

**GÉNÉRAL**

**Code** : RH2\_R\_38lebouc03\_1      **Date de mise à jour** : 17/04/2018  
**Auteur** : SPC RAS



**MARQUE**

**Maximum de l'inondation** : Oui  
**Visibilité** : Non renseigné      **État du repère** : Mauvais  
**Pérennité** : Non renseigné      **Repère calculé** : Non renseigné  
**PHEC** : Non renseigné

**SOURCE DE REPÉRAGE : REPÈRES DE CRUES EXISTANTS INVENTORIÉS PAR LE SYNDICAT DU HAUT-RHÔNE -**

**Type de repérage** : Autre  
**Organisme(s)** : Syndicat du Haut-Rhône

**NIVELLEMENT INITIAL**

**Méthode** : Non renseigné  
**Organisme** : Territoire Rhône  
**Commentaires sur le nivellement** : SHR  
**Référence nivelée** : Autre type de référence  
**Description référence du repère** : Sol  
**Système altimétrique** : NGF IGN 1969 (système normal)  
**Altitude de la référence (en m)** : 206.800 m  
**Différence entre le niveau d'eau et la référence (en m)** : 1.000 m  
**Altitude calculée de l'eau (en m)** : 207.8

Commune : **LE BOUCHAGE** | Rivière : **Le Rhône**

**285 route de Triel**

**Commentaires** : Sur le mur de la grange, dans la cour en entrant à gauche.

**3** Repère(s) sur le site

**GÉNÉRAL**

**Unité de gestion** : Rhône amont  
**Code** : RH2\_S\_38lebouc03      **Date de mise à jour** : 22/02/2017  
**Auteur** : SPC RAS



**GÉOLOCALISATION**

**Coordonnées WGS84** : X: 5.54912300 / Y: 45.66527000  
**Coordonnées RGF93 (Lambert 93)** X: 898449.68 / Y: 6510505.4  
**Coordonnées RGF93 (ETRS89)** : X: 5.549123 / Y: 45.66527  
**Code Hydro**: V---0000      **Rive de référence**: Gauche


**1990**      Altitude calculée de l'eau : **207.78 m**

Nature de l'inondation : **Débordement de cours d'eau**      Nature du repère : **Marque peinture ou encre**

**Commentaires** : Sur le mur de la clôture

**GÉNÉRAL**

**Code** : RH2\_R\_38lebouc03\_2      **Date de mise à jour** : 24/04/2018  
**Auteur** : SPC RAS



**MARQUE**

**Maximum de l'inondation** : Oui  
**Visibilité** : Non renseigné      **État du repère** : Non renseigné  
**Pérennité** : Non renseigné      **Repère calculé** : Non renseigné  
**PHEC** : Non renseigné

**SOURCE DE REPÉRAGE : REPÈRES DE CRUES EXISTANTS INVENTORIÉS PAR LE SYNDICAT DU HAUT-RHÔNE -**

**Type de repérage** : Autre  
**Organisme(s)** : Syndicat du Haut-Rhône

**NIVELLEMENT INITIAL**

**Méthode** : Non renseigné  
**Organisme** : Territoire Rhône  
**Commentaires sur le nivellement** : SHR  
**Référence nivelée** : Autre type de référence  
**Description référence du repère** : Sol  
**Système altimétrique** : NGF IGN 1969 (système normal)  
**Altitude de la référence (en m)** : 206.800 m  
**Différence entre le niveau d'eau et la référence (en m)** : 0.980 m  
**Altitude calculée de l'eau (en m)** : 207.78