

Commune : **BRANGUES**Rivière : **Le Rhône****Le Moiroud****Commentaires** : Sur la façade de la maison, à gauche de la porte d'entrée.**4**

Repère(s) sur le site

GÉNÉRAL**Unité de gestion** : Rhône amont**Code** : RH2_S_38brangu01**Date de mise à jour** : 22/02/2017**Auteur** : SPC RAS

Vue du site

GÉOLOCALISATION**Coordonnées WGS84** : X: 5.53922900 / Y: 45.69602000**Coordonnées RGF93 (Lambert 93)** X: 897569.91 / Y: 6513893.65**Coordonnées RGF93 (ETRS89)** : X: 5.539229 / Y: 45.69602**Code Hydro**: V---0000**Rive de référence**: Gauche**1944**Nature de l'inondation : **Débordement de cours d'eau**Altitude calculée de l'eau : **207.63 m**Nature du repère : **Marque peinture ou encre****Commentaires** : Mur de façade de la maison**GÉNÉRAL****Code** : RH2_R_38brangu01_1**Date de mise à jour** :**Auteur** : SPC RAS

24/04/2018




Photo du repère

MARQUE**Maximum de l'inondation** : Oui**Visibilité** : Non renseigné**État du repère** : Mauvais**Pérennité** : Non renseigné**Repère calculé** : Non renseigné**PHEC** : Non renseigné**SOURCE DE REPÉRAGE : REPÈRES DE CRUES EXISTANTS INVENTORIÉS PAR LE SYNDICAT DU HAUT-RHÔNE -****Type de repérage** : Autre**Organisme** : Syndicat du Haut-Rhône**NIVELLEMENT INITIAL****Méthode** : Non renseigné**Organisme** : Territoire Rhône**Commentaires sur le nivellement** : SHR**Référence nivelée** : Autre type de référence**Description référence du repère** : Sol**Système altimétrique** : NGF IGN 1969 (système normal)**Altitude de la référence (en m)** : 206.450 m**Différence entre le niveau d'eau et la référence (en m)** : 1.180 m**Altitude calculée de l'eau (en m)** : 207.63

Commune : **BRANGUES**Rivière : **Le Rhône****Le Moiroud****Commentaires** : Sur la façade de la maison, à gauche de la porte d'entrée.**4**

Repère(s) sur le site


GÉNÉRAL**Unité de gestion** : Rhône amont**Code** : RH2_S_38brangu01**Date de mise à jour** : 22/02/2017**Auteur** : SPC RAS

Vue du site

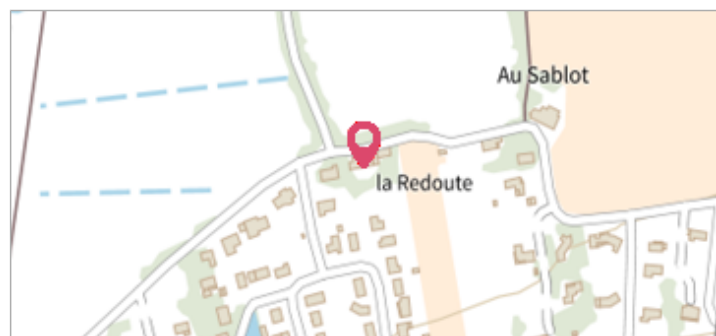
GÉOLOCALISATION**Coordonnées WGS84** : X: 5.53922900 / Y: 45.69602000**Coordonnées RGF93 (Lambert 93)** X: 897569.91 / Y: 6513893.65**Coordonnées RGF93 (ETRS89)** : X: 5.539229 / Y: 45.69602**Code Hydro**: V---0000**Rive de référence**: Gauche**1990**Nature de l'inondation : **Débordement de cours d'eau**Altitude calculée de l'eau : **207.65 m**Nature du repère : **Marque peinture ou encre****Commentaires** : Mur de façade de la maison**GÉNÉRAL****Code** : RH2_R_38brangu01_2**Date de mise à jour** :**Auteur** : SPC RAS

17/04/2018

MARQUE**Maximum de l'inondation** : Oui**Visibilité** : Non renseigné**État du repère** : Non renseigné**Pérennité** : Non renseigné**Repère calculé** : Non renseigné**PHEC** : Non renseigné**SOURCE DE REPÉRAGE : RECENSEMENT DES PLUS HAUTES EAUX SUR LE RHÔNE -****Type de repérage** : Source bibliographique**Organisme** : Territoire Rhône**NIVELLEMENT INITIAL****Méthode** : Non renseigné**Organisme** : Territoire Rhône**Commentaires sur le nivellement** : SHR**Référence nivelée** : Autre type de référence**Description référence du repère** : Sol**Système altimétrique** : NGF IGN 1969 (système normal)**Altitude de la référence (en m)** : 206.450 m**Différence entre le niveau d'eau et la référence (en m)** : 1.200 m**Altitude calculée de l'eau (en m)** : 207.65


	Commune : BRANGUES	Rivière : Le Rhône
Le Moiroud		
Commentaires : Sur la façade de la maison, à gauche de la porte d'entrée.		4 Repère(s) sur le site

GÉNÉRAL	
Unité de gestion : Rhône amont	Date de mise à jour : 22/02/2017
Code : RH2_S_38brangu01	Auteur : SPC RAS



GÉOLOCALISATION	
Coordonnées WGS84 : X: 5.53922900 / Y: 45.69602000	
Coordonnées RGF93 (Lambert 93) X: 897569.91 / Y: 6513893.65	
Coordonnées RGF93 (ETRS89) : X: 5.539229 / Y: 45.69602	
Code Hydro : V---0000	Rive de référence : Gauche




	Février 1990	Altitude calculée de l'eau : 207.51 m
	Nature de l'inondation : Débordement de cours d'eau	Nature du repère : Repère normalisé (décret n°2005-233)
Commentaires : plaque normalisée		

GÉNÉRAL	
Code : RC_BRAN_1_1990	Date de mise à jour :
Auteur : SHR	12/03/2020



MARQUE	
Texte : 1990	Visibilité : Oui

NIVELLEMENT INITIAL - 02/03/2016	
Méthode : Non renseigné	
Référence nivelée : Marque d'inondation	
Système altimétrique : NGF IGN 1969 (système normal)	
Altitude de la référence (en m) : 207.510 m	
Différence entre le niveau d'eau et la référence (en m) : 0.000 m	
Altitude calculée de l'eau (en m) : 207.51	

	Commune : BRANGUES	Rivière : Le Rhône
	Le Moiroud	

Commentaires : Sur la façade de la maison, à gauche de la porte d'entrée.

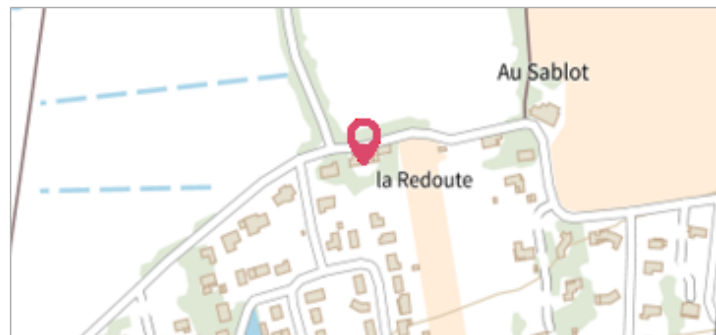
4 Repère(s) sur le site

GÉNÉRAL

Unité de gestion : Rhône amont

Code : RH2_S_38brangu01 **Date de mise à jour** : 22/02/2017

Auteur : SPC RAS



GÉOLOCALISATION


Coordonnées WGS84 : X: 5.53922900 / Y: 45.69602000

Coordonnées RGF93 (Lambert 93) X: 897569.91 / Y: 6513893.65

Coordonnées RGF93 (ETRS89) : X: 5.539229 / Y: 45.69602

Code Hydro: V---0000 **Rive de référence**: Gauche



	Novembre 1944	Altitude calculée de l'eau : 207.63 m
	Nature de l'inondation :	

Commentaires : repère normalisé

GÉNÉRAL

Code : RC_BRAN_1_1944 **Date de mise à jour** : 12/03/2020

Auteur : SHR



MARQUE

Texte : 1944

Visibilité : Oui

NIVELLEMENT INITIAL - 02/03/2016

Méthode : Non renseigné

Référence nivelée : Autre type de référence

Système altimétrique : NGF IGN 1969 (système normal)

Altitude de la référence (en m) : 207.630 m

Différence entre le niveau d'eau et la référence (en m) : 0.000 m

Altitude calculée de l'eau (en m) : 207.63