

Commune : **GROSLEE-SAINT-BENOIT** | Rivière : **Le Rhône**

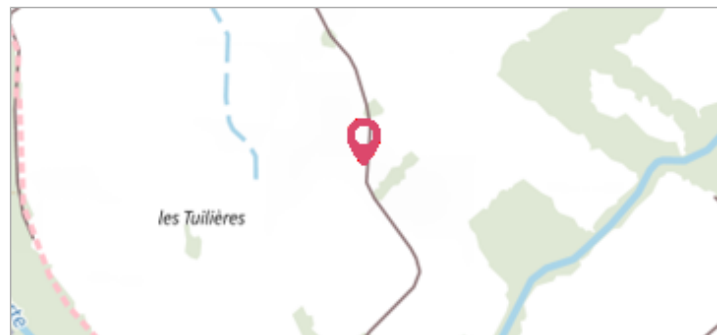
**Serrière**

**Commentaires** : Ancienne grange accessible depuis le chemin de Mojioud.

**3** Repère(s) sur le site

**GÉNÉRAL**

**Unité de gestion** : Rhône amont  
**Code** : RH2\_S\_01saint01      **Date de mise à jour** : 22/02/2017  
**Auteur** : SPC RAS



**GÉOLOCALISATION**

**Coordonnées WGS84** : X: 5.57596900 / Y: 45.69800700  
**Coordonnées RGF93 (Lambert 93)** X: 900420.33 / Y: 6514206.78  
**Coordonnées RGF93 (ETRS89)** : X: 5.575969 / Y: 45.698007  
**Code Hydro**: V---0000      **Rive de référence**: Droite

**1856**      Altitude calculée de l'eau : **non déterminé**

Nature de l'inondation : **Débordement de cours d'eau**      Nature du repère : **Marque peinture ou encre**

**Commentaires** : Ancienne grange

**GÉNÉRAL**

**Code** : RH2\_R\_01saint01\_1      **Date de mise à jour** : 24/04/2018  
**Auteur** : SPC RAS



**MARQUE**

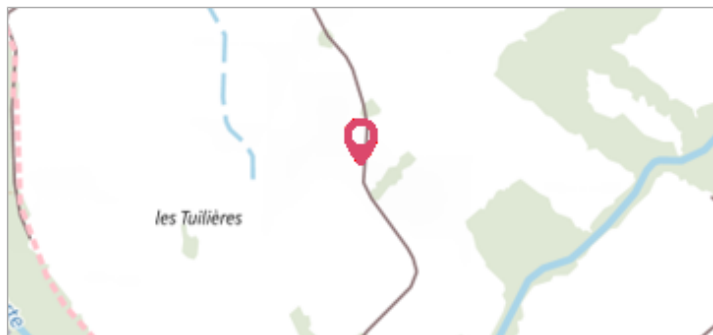
**Maximum de l'inondation** : Oui  
**Visibilité** : Non renseigné      **État du repère** : Mauvais  
**Pérennité** : Non renseigné      **Repère calculé** : Non renseigné  
**PHEC** : Non renseigné

**SOURCE DE REPÉRAGE : RECENSEMENT DES PLUS HAUTES EAUX SUR LE RHÔNE -**

**Type de repérage** : Source bibliographique  
**Organisme(s)** : Territoire Rhône

**NIVELLEMENT INITIAL**

**Méthode** : Non renseigné  
**Organisme** : Territoire Rhône  
**Commentaires sur le nivellement** : CNR / Mairie  
**Référence nivelée** : Autre type de référence  
**Description référence du repère** : Sol  
**Système altimétrique** : NGF IGN 1969 (système normal)  
**Différence entre le niveau d'eau et la référence (en m)** : 0.800 m

Commune : **GROSLEE-SAINT-BENOIT**Rivière : **Le Rhône****Serrière****Commentaires** : Ancienne grange accessible depuis le chemin de Mojioud.**3** Repère(s) sur le site**GÉNÉRAL****Unité de gestion** : Rhône amont**Code** : RH2\_S\_01saint01**Date de mise à jour** : 22/02/2017**Auteur** : SPC RAS

Vue du site

**GÉOLOCALISATION****Coordonnées WGS84** : X: 5.57596900 / Y: 45.69800700**Coordonnées RGF93 (Lambert 93)** X: 900420.33 / Y: 6514206.78**Coordonnées RGF93 (ETRS89)** : X: 5.575969 / Y: 45.698007**Code Hydro**: V---0000**Rive de référence**: Droite**1944**Nature de l'inondation : **Débordement de cours d'eau**Altitude calculée de l'eau : **non déterminé**Nature du repère : **Marque peinture ou encre****Commentaires** : Ancienne grange**GÉNÉRAL****Code** : RH2\_R\_01saint01\_2**Date de mise à jour** :**Auteur** : SPC RAS

17/04/2018

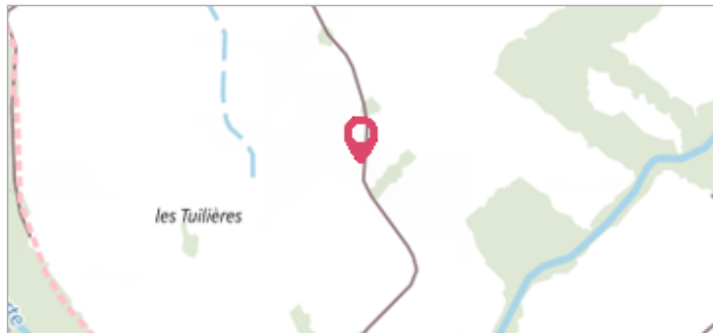


Photo du repère

**MARQUE****Maximum de l'inondation** : Oui**Visibilité** : Non renseigné**État du repère** : Mauvais**Pérennité** : Non renseigné**Repère calculé** : Non renseigné**PHEC** : Non renseigné**SOURCE DE REPÉRAGE : RECENSEMENT DES PLUS HAUTES EAUX SUR LE RHÔNE -****Type de repérage** : Source bibliographique**Organisme(s)** : Territoire Rhône**NIVELLEMENT INITIAL****Méthode** : Non renseigné**Organisme** : Territoire Rhône**Commentaires sur le nivellement** : CNR / Mairie**Référence nivelée** : Autre type de référence**Description référence du repère** : Sol**Système altimétrique** : NGF IGN 1969 (système normal)**Différence entre le niveau d'eau et la référence (en m)** : 1.600 m

Commune : **GROSLEE-SAINT-BENOIT**Rivière : **Le Rhône****Serrière****Commentaires** : Ancienne grange accessible depuis le chemin de Mojioud.**3**

Repère(s) sur le site

**GÉNÉRAL****Unité de gestion** : Rhône amont**Code** : RH2\_S\_01saint01**Date de mise à jour** : 22/02/2017**Auteur** : SPC RAS

Vue du site

**GÉOLOCALISATION****Coordonnées WGS84** : X: 5.57596900 / Y: 45.69800700**Coordonnées RGF93 (Lambert 93)** X: 900420.33 / Y: 6514206.78**Coordonnées RGF93 (ETRS89)** : X: 5.575969 / Y: 45.698007**Code Hydro**: V---0000**Rive de référence**: Droite**16 février 1990**Nature de l'inondation : **Débordement de cours d'eau**Altitude calculée de l'eau : **non déterminé**Nature du repère : **Marque peinture ou encre****Commentaires** : Ancienne grange**GÉNÉRAL****Code** : RH2\_R\_01saint01\_3**Date de mise à jour** :**Auteur** : SPC RAS

19/02/2018



Photo du repère

**MARQUE****Maximum de l'inondation** : Oui**Visibilité** : Non renseigné**État du repère** : Mauvais**Pérennité** : Non renseigné**Repère calculé** : Non renseigné**PHEC** : Non renseigné**SOURCE DE REPÉRAGE : RECENSEMENT DES PLUS HAUTES EAUX SUR LE RHÔNE -****Type de repérage** : Source bibliographique**Organisme(s)** : Territoire Rhône**NIVELLEMENT INITIAL****Méthode** : Non renseigné**Organisme** : Territoire Rhône**Commentaires sur le nivellement** : CNR / Mairie**Référence nivelée** : Autre type de référence**Description référence du repère** : Sol**Système altimétrique** : NGF IGN 1969 (système normal)**Différence entre le niveau d'eau et la référence (en m)** : 1.550 m