

Commune : **MASSIGNIEU-DE-RIVES**Rivière : **Le Rhône****Hameau de Rives, pont de Lucey****Commentaires** : Au pied de la première arche en rive gauche du pont, face aval.**4**

Repère(s) sur le site

GÉNÉRAL**Unité de gestion** : Rhône amont**Code** : RH2_S_01massig02**Date de mise à jour** : 22/02/2017**Auteur** : SPC RAS


Vue du site

GÉOLOCALISATION**Coordonnées WGS84** : X: 5.78212400 / Y: 45.75341800**Coordonnées RGF93 (Lambert 93)** X: 916236.83 / Y: 6520900.6**Coordonnées RGF93 (ETRS89)** : X: 5.782124 / Y: 45.753418**Code Hydro**: V---0000**Rive de référence**: Droite**26 Novembre 1944**Nature de l'inondation : **Débordement de cours d'eau**Altitude calculée de l'eau : **non déterminé**Nature du repère : **Marque gravée****Commentaires** : Arche de pont**GÉNÉRAL****Code** : RH2_R_01massig02_1**Date de mise à jour** :**Auteur** : SPC RAS

12/01/2019

MARQUE**Maximum de l'inondation** : Oui**Visibilité** : Non renseigné**État du repère** : Mauvais**Pérennité** : Non renseigné**Repère calculé** : Non renseigné**PHEC** : Non renseigné**SOURCE DE REPÉRAGE : RECENSEMENT DES PLUS HAUTES EAUX SUR LE RHÔNE -****Type de repérage** : Source bibliographique**Organisme** : Territoire Rhône**NIVELLEMENT INITIAL****Méthode** : Non renseigné**Organisme** : Territoire Rhône**Commentaires sur le nivellement** : Mairie**Référence nivelée** : Autre type de référence**Description référence du repère** : Sol**Système altimétrique** : NGF IGN 1969 (système normal)**Différence entre le niveau d'eau et la référence (en m)** : 0.800 m

Photo du repère

	Commune : MASSIGNIEU-DE-RIVES	Rivière : Le Rhône
	Hameau de Rives, pont de Lucey	
Commentaires : Au pied de la première arche en rive gauche du pont, face aval.		4 Repère(s) sur le site

GÉNÉRAL

Unité de gestion : Rhône amont
 Code : RH2_S_01massig02 Date de mise à jour : 22/02/2017
 Auteur : SPC RAS



GÉOLOCALISATION

Coordonnées WGS84 : X: 5.78212400 / Y: 45.75341800
 Coordonnées RGF93 (Lambert 93) X: 916236.83 / Y: 6520900.6
 Coordonnées RGF93 (ETRS89) : X: 5.782124 / Y: 45.753418
 Code Hydro: V---0000 Rive de référence: Droite



	14 Février 1990	Altitude calculée de l'eau : non déterminé
	Nature de l'inondation : Débordement de cours d'eau	Nature du repère : Marque peinture ou encre
Commentaires : Arche de pont		

GÉNÉRAL

Code : RH2_R_01massig02_2 Date de mise à jour : 12/01/2019
 Auteur : SPC RAS



MARQUE


Maximum de l'inondation : Oui
 Visibilité : Non renseigné État du repère : Mauvais
 Pérennité : Non renseigné Repère calculé : Non renseigné
 PHEC : Non renseigné

SOURCE DE REPÉRAGE : RECENSEMENT DES PLUS HAUTES EAUX SUR LE RHÔNE -

Type de repérage : Source bibliographique
 Organisme : Territoire Rhône

NIVELLEMENT INITIAL

Méthode : Non renseigné
 Organisme : Territoire Rhône
 Commentaires sur le nivellement : Mairie
 Référence nivelée : Autre type de référence
 Description référence du repère : Sol
 Système altimétrique : NGF IGN 1969 (système normal)
 Différence entre le niveau d'eau et la référence (en m) : 0.850 m

	Commune : MASSIGNIEU-DE-RIVES	Rivière : Le Rhône
	Hameau de Rives, pont de Lucey	
	Commentaires : Au pied de la première arche en rive gauche du pont, face aval.	4 Repère(s) sur le site

GÉNÉRAL	
Unité de gestion : Rhône amont	Date de mise à jour : 22/02/2017
Code : RH2_S_01massig02	Auteur : SPC RAS



GÉOLOCALISATION	
Coordonnées WGS84 : X: 5.78212400 / Y: 45.75341800	Coordonnées RGF93 (Lambert 93) : X: 916236.83 / Y: 6520900.6
Coordonnées RGF93 (ETRS89) : X: 5.782124 / Y: 45.753418	Code Hydro: V---0000
	Rive de référence: Droite



	1944	Altitude calculée de l'eau : non déterminé
	Nature de l'inondation : Débordement de cours d'eau	Nature du repère : Repère normalisé (décret n°2005-233)
	Commentaires : Arche du pont	


GÉNÉRAL	
Code : RH2_R_01massig02_1	Date de mise à jour : 12/01/2019
Auteur : SPC RAS	



MARQUE	
Maximum de l'inondation : Oui	Visibilité : Oui
Pérennité : Longue	État du repère : Bon
PHEC : Non renseigné	Repère calculé : Non renseigné

SOURCE DE REPÉRAGE : REPÈRES DE CRUES EXISTANTS INVENTORIÉS PAR LE SYNDICAT DU HAUT-RHÔNE -	
Type de repérage : Autre	Organisme : Syndicat du Haut-Rhône

NIVELLEMENT INITIAL	
Méthode : Non renseigné	Organisme : Territoire Rhône
Commentaires sur le nivellement : Mairie	Référence nivelée : Autre type de référence
Description référence du repère : Sol	Système altimétrique : NGF IGN 1969 (système normal)
	Différence entre le niveau d'eau et la référence (en m) : 0.800 m

	Commune : MASSIGNIEU-DE-RIVES	Rivière : Le Rhône
Hameau de Rives, pont de Lucey		
Commentaires : Au pied de la première arche en rive gauche du pont, face aval.	4 Repère(s) sur le site	

GÉNÉRAL	
Unité de gestion : Rhône amont	
Code : RH2_S_01massig02	Date de mise à jour : 22/02/2017
Auteur : SPC RAS	



GÉOLOCALISATION	
Coordonnées WGS84 : X: 5.78212400 / Y: 45.75341800	
Coordonnées RGF93 (Lambert 93) X: 916236.83 / Y: 6520900.6	
Coordonnées RGF93 (ETRS89) : X: 5.782124 / Y: 45.753418	
Code Hydro: V---0000	Rive de référence: Droite



	1990	Altitude calculée de l'eau : non déterminé
Nature de l'inondation : Débordement de cours d'eau		Nature du repère : Repère normalisé (décret n°2005-233)
Commentaires : Arche du pont		

GÉNÉRAL	
Code : RH2_R_01massig02_2	Date de mise à jour :
Auteur : SPC RAS	12/01/2019



MARQUE

Maximum de l'inondation : Oui

Visibilité : Oui

État du repère : Bon

Pérennité : Longue

Repère calculé : Non renseigné

PHEC : Non renseigné

SOURCE DE REPÉRAGE : REPÈRES DE CRUES EXISTANTS INVENTORIÉS PAR LE SYNDICAT DU HAUT-RHÔNE -
Type de repérage : Autre
Organisme : Syndicat du Haut-Rhône

NIVELLEMENT INITIAL
Méthode : Non renseigné
Organisme : Territoire Rhône
Commentaires sur le nivellement : Mairie
Référence nivelée : Autre type de référence
Description référence du repère : Sol
Système altimétrique : NGF IGN 1969 (système normal)
Différence entre le niveau d'eau et la référence (en m) : 0.850 m