Commune : **MASSIGNIEU-DE-RIVES** | Rivière : **Le Rhône**

Chemin du Séran

Commentaires : Hameau de la Tuilière, hangar à bois.

4 Repère(s) sur le site

GÉNÉRAL

Unité de gestion : Rhône amont
Code : RH2_S_01massig01 **Date de mise à jour :** 22/02/2017
Auteur : SPC RAS

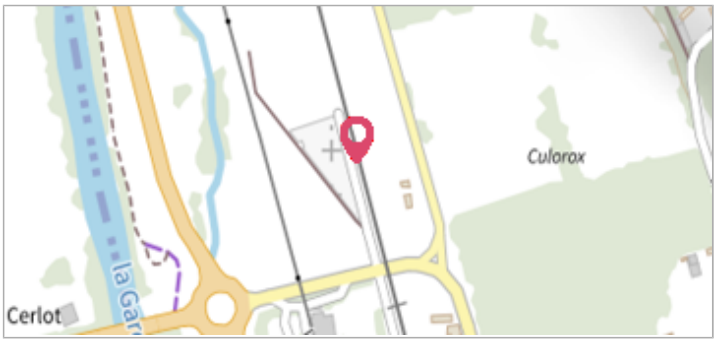

Vue du site

GÉOLOCALISATION

Coordonnées WGS84 : X: 5.77179200 / Y: 45.77133300
Coordonnées RGF93 (Lambert 93) X: 915364.3 / Y: 6522860.61
Coordonnées RGF93 (ETRS89) : X: 5.771792 / Y: 45.771333
Code Hydro: V---0000 **Rive de référence:** Gauche

26 Novembre 1944

Altitude calculée de l'eau : **non déterminé**

Nature de l'inondation : **Débordement de cours d'eau**

Nature du repère : **Marque peinture ou encre**

Commentaires : Mur du hangar à bois

GÉNÉRAL

Code : RH2_R_01massig01_1 **Date de mise à jour :** 12/01/2019
Auteur : SPC RAS

Photo du repère

MARQUE

Maximum de l'inondation : Oui
Visibilité : Non renseigné **État du repère :** Mauvais
Pérennité : Non renseigné **Repère calculé :** Non renseigné
PHEC : Non renseigné

SOURCE DE REPÉRAGE : RECENSEMENT DES PLUS HAUTES EAUX SUR LE RHÔNE -

Type de repérage : Source bibliographique
Organisme : Territoire Rhône

NIVELLEMENT INITIAL

Méthode : Non renseigné
Organisme : Territoire Rhône
Commentaires sur le nivellement : Mairie
Référence nivelée : Autre type de référence
Description référence du repère : Sol
Système altimétrique : NGF IGN 1969 (système normal)
Différence entre le niveau d'eau et la référence (en m) : 1.050 m

Commune : **MASSIGNIEU-DE-RIVES** | Rivière : **Le Rhône**

Chemin du Séran

Commentaires : Hameau de la Tuilière, hangar à bois.

4 Repère(s) sur le site

GÉNÉRAL

Unité de gestion : Rhône amont
Code : RH2_S_01massig01 **Date de mise à jour :** 22/02/2017
Auteur : SPC RAS

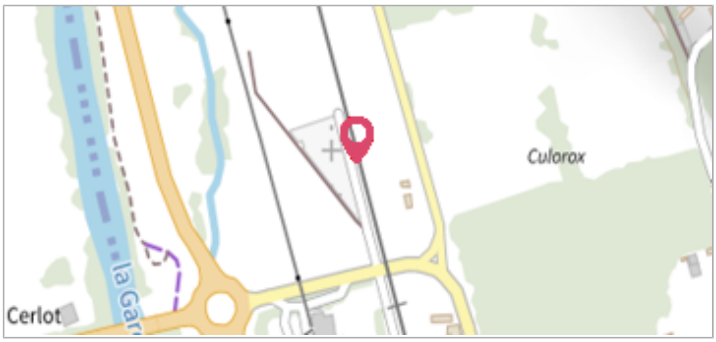

Vue du site

GÉOLOCALISATION

Coordonnées WGS84 : X: 5.77179200 / Y: 45.77133300
Coordonnées RGF93 (Lambert 93) X: 915364.3 / Y: 6522860.61
Coordonnées RGF93 (ETRS89) : X: 5.771792 / Y: 45.771333
Code Hydro: V---0000 **Rive de référence:** Gauche

14 Février 1990

Altitude calculée de l'eau : **non déterminé**

Nature de l'inondation : **Débordement de cours d'eau**

Nature du repère : **Marque peinture ou encre**

Commentaires : Mur du hangar à bois

GÉNÉRAL

Code : RH2_R_01massig01_2 **Date de mise à jour :** 12/01/2019
Auteur : SPC RAS

Photo du repère

MARQUE

Maximum de l'inondation : Oui
Visibilité : Non renseigné **État du repère :** Mauvais
Pérennité : Non renseigné **Repère calculé :** Non renseigné
PHEC : Non renseigné

SOURCE DE REPÉRAGE : RECENSEMENT DES PLUS HAUTES EAUX SUR LE RHÔNE -

Type de repérage : Source bibliographique
Organisme : Territoire Rhône

NIVELLEMENT INITIAL

Méthode : Non renseigné
Organisme : Territoire Rhône
Commentaires sur le nivellement : Mairie
Référence nivelée : Autre type de référence
Description référence du repère : Sol
Système altimétrique : NGF IGN 1969 (système normal)
Différence entre le niveau d'eau et la référence (en m) : 1.230 m

Commune : **MASSIGNIEU-DE-RIVES** | Rivière : **Le Rhône**

Chemin du Séran

Commentaires : Hameau de la Tuilière, hangar à bois.

4 Repère(s) sur le site

GÉNÉRAL

Unité de gestion : Rhône amont
Code : RH2_S_01massig01 **Date de mise à jour :** 22/02/2017
Auteur : SPC RAS

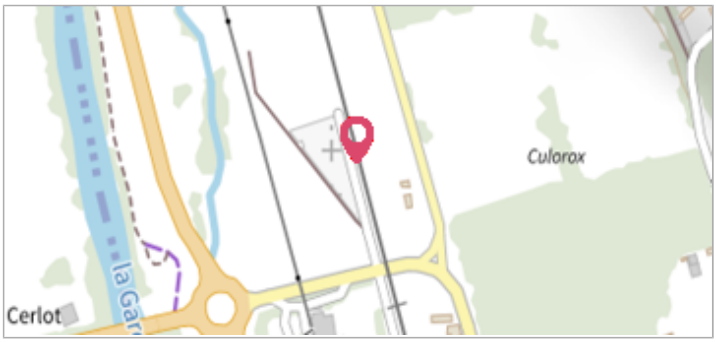

Vue du site

GÉOLOCALISATION

Coordonnées WGS84 : X: 5.77179200 / Y: 45.77133300
Coordonnées RGF93 (Lambert 93) X: 915364.3 / Y: 6522860.61
Coordonnées RGF93 (ETRS89) : X: 5.771792 / Y: 45.771333
Code Hydro: V---0000 **Rive de référence:** Gauche

1944

Altitude calculée de l'eau : **non déterminé**

Nature de l'inondation : **Débordement de cours d'eau**

Nature du repère : **Repère normalisé (décret n°2005-233)**

Commentaires : Mur du hangar à bois

GÉNÉRAL

Code : RH2_R_01massig01_1 **Date de mise à jour :** 12/01/2019
Auteur : SPC RAS

Photo du repère

MARQUE

Maximum de l'inondation : Oui
Visibilité : Oui **État du repère :** Bon
Pérennité : Longue **Repère calculé :** Non renseigné
PHEC : Non renseigné

SOURCE DE REPÉRAGE : REPÈRES DE CRUES EXISTANTS INVENTORIÉS PAR LE SYNDICAT DU HAUT-RHÔNE -

Type de repérage : Autre
Organisme : Syndicat du Haut-Rhône

NIVELLEMENT INITIAL

Méthode : Non renseigné
Organisme : Territoire Rhône
Commentaires sur le nivellement : Mairie
Référence nivelée : Autre type de référence
Description référence du repère : Sol
Système altimétrique : NGF IGN 1969 (système normal)
Différence entre le niveau d'eau et la référence (en m) : 1.050 m

Commune : **MASSIGNIEU-DE-RIVES** | Rivière : **Le Rhône**

Chemin du Séran

Commentaires : Hameau de la Tuilière, hangar à bois.

4 Repère(s) sur le site

GÉNÉRAL

Unité de gestion : Rhône amont
Code : RH2_S_01massig01 **Date de mise à jour :** 22/02/2017
Auteur : SPC RAS

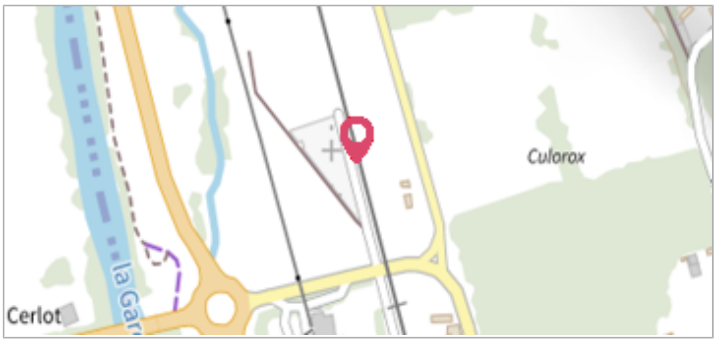

Vue du site

GÉOLOCALISATION

Coordonnées WGS84 : X: 5.77179200 / Y: 45.77133300
Coordonnées RGF93 (Lambert 93) X: 915364.3 / Y: 6522860.61
Coordonnées RGF93 (ETRS89) : X: 5.771792 / Y: 45.771333
Code Hydro: V---0000 **Rive de référence:** Gauche

1990

Altitude calculée de l'eau : **non déterminé**

Nature de l'inondation : **Débordement de cours d'eau**

Nature du repère : **Repère normalisé (décret n°2005-233)**

Commentaires : Mur du hangar à bois

GÉNÉRAL

Code : RH2_R_01massig01_2 **Date de mise à jour :** 12/01/2019
Auteur : SPC RAS

Photo du repère

MARQUE

Maximum de l'inondation : Oui
Visibilité : Oui **État du repère :** Bon
Pérennité : Longue **Repère calculé :** Non renseigné
PHEC : Non renseigné

SOURCE DE REPÉRAGE : REPÈRES DE CRUES EXISTANTS INVENTORIÉS PAR LE SYNDICAT DU HAUT-RHÔNE -

Type de repérage : Autre
Organisme : Syndicat du Haut-Rhône

NIVELLEMENT INITIAL

Méthode : Non renseigné
Organisme : Territoire Rhône
Commentaires sur le nivellement : Mairie
Référence nivelée : Autre type de référence
Description référence du repère : Sol
Système altimétrique : NGF IGN 1969 (système normal)
Différence entre le niveau d'eau et la référence (en m) : 1.230 m