

Commune : **BRENS** | Rivière : **Le Rhône**

438 chemin des îles

Commentaires : A l'angle d'une maison.

2 Repère(s) sur le site

GÉNÉRAL

Unité de gestion : Rhône amont
 Code : RH2_S_01brens01 Date de mise à jour : 22/02/2017
 Auteur : SPC RAS



GÉOLOCALISATION

Coordonnées WGS84 : X: 5.70044000 / Y: 45.69790600
 Coordonnées RGF93 (Lambert 93) X: 910101.35 / Y: 6514519.13
 Coordonnées RGF93 (ETRS89) : X: 5.70044 / Y: 45.697906
 Code Hydro: V---0000 Rive de référence: Droite

26 novembre 1944 Altitude calculée de l'eau : **non déterminé**

Nature de l'inondation : **Débordement de cours d'eau** Nature du repère : **Marque gravée**

Commentaires : Sur l'angle de la maison

GÉNÉRAL

Code : RH2_R_01brens01_1 Date de mise à jour : 19/02/2018
 Auteur : SPC RAS



MARQUE


Maximum de l'inondation : Oui
 Visibilité : Non renseigné État du repère : Moyen
 Pérennité : Non renseigné Repère calculé : Non renseigné
 PHEC : Non renseigné

SOURCE DE REPÉRAGE : RECENSEMENT DES PLUS HAUTES EAUX SUR LE RHÔNE -

Type de repérage : Source bibliographique
 Organisme(s) : Territoire Rhône

NIVELLEMENT INITIAL

Méthode : Non renseigné
 Organisme : Territoire Rhône
 Commentaires sur le nivellement : CNR / Mairie
 Référence nivelée : Autre type de référence
 Description référence du repère : Sol
 Système altimétrique : NGF IGN 1969 (système normal)
 Différence entre le niveau d'eau et la référence (en m) : 0.200 m


	Commune : BRENS	Rivière : Le Rhône
438 chemin des îles		

Commentaires : A l'angle d'une maison.

2 Repère(s) sur le site


GÉNÉRAL

Unité de gestion : Rhône amont
Code : RH2_S_01brens01 **Date de mise à jour :** 22/02/2017
Auteur : SPC RAS



GÉOLOCALISATION

Coordonnées WGS84 : X: 5.70044000 / Y: 45.69790600
Coordonnées RGF93 (Lambert 93) : X: 910101.35 / Y: 6514519.13
Coordonnées RGF93 (ETRS89) : X: 5.70044 / Y: 45.697906
Code Hydro: V---0000 **Rive de référence:** Droite

	Novembre 1944	Altitude calculée de l'eau : 221.05 m
Nature de l'inondation : Débordement de cours d'eau		Nature du repère : Repère normalisé (décret n°2005-233)

Commentaires : plaque normalisée pour plus de visibilité du repère gravé initialement

GÉNÉRAL

Code : RC_BREN_1_1944 **Date de mise à jour :** 12/03/2020
Auteur : SHR

MARQUE

Texte : 1944
Maximum de l'inondation : Non renseigné
Visibilité : Oui



NIVELLEMENT INITIAL - 02/03/2016

Méthode : Non renseigné
Référence nivelée : Non renseigné
Description référence du repère : marque gravée
Système altimétrique : NGF IGN 1969 (système normal)
Altitude de la référence (en m) : 221.050 m
Altitude calculée de l'eau (en m) : 221.05