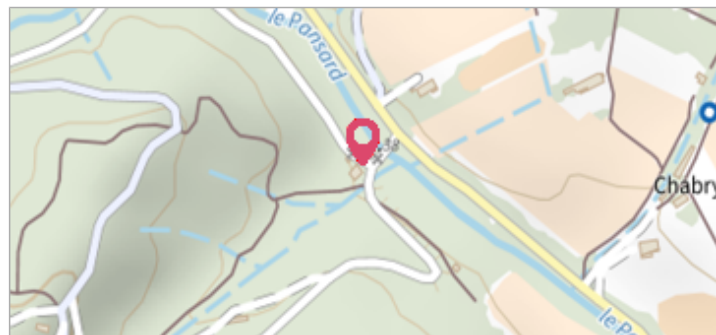

Commune : **LA LONDE-LES-MAURES**
RD 88 #1

Rivière : **Le Pansard**

1 Repère(s) sur le site

GÉNÉRAL

Unité de gestion : Méditerranée Est
 Code : VAR2014CE_S_PAN01 Date de mise à jour : 22/02/2017
 Auteur : Cerema Méditerranée




GÉOLOCALISATION

Coordonnées WGS84 : X: 6.22007180 / Y: 43.15875590
 Coordonnées RGF93 (Lambert 93) X: 962009.9 / Y: 6234178
 Coordonnées RGF93 (ETRS89) : X: 6.2200718 / Y: 43.1587559
 Code Hydro: Y4700560 Rive de référence: Non renseigné



Photo du site - Auteur : Cerema DTer Méditerranée


19 Janvier 2014
 Nature de l'inondation : **Débordement de cours d'eau**

Altitude calculée de l'eau : **39.17 m**
 Nature du repère : **Laisse d'inondation**

Commentaires : Nom PHE : PAN_01

GÉNÉRAL

Code : VAR2014CE_R_PAN01_1 Date de mise à jour : 25/11/2019
 Auteur : Cerema Méditerranée




Photo PHE - Auteur : Cerema DTer Méditerranée

MARQUE

Maximum de l'inondation : Non renseigné
 Visibilité : Non État du repère : Disparu
 Pérennité : Aucune Repère calculé : Non renseigné
 PHEC : Non renseigné

SOURCE DE REPÉRAGE : RELEVÉ DE LAISSES DE CRUE SUITE À L'ÉVÉNEMENT DU 19-20 JANVIER 2014 DANS LE DÉPARTEMENT DU VAR - 23/05/2014

Type de repérage : Campagne de terrain post-inondation
 Organisme : CEREMA Méditerranée

NIVELLEMENT PHE - 10/04/2014

Méthode : GPS
 Organisme : Cabinet Arragon
 Référence nivelée : Autre type de référence
 Système altimétrique : NGF IGN 1969 (système normal)
 Altitude de la référence (en m) : 39.170 m
 Différence entre le niveau d'eau et la référence (en m) : 0.000 m
 Altitude calculée de l'eau (en m) : 39.17 m