
Commune : **LE LUC**

Rivière : **Le Riautort**

Le Paradou #2

Commentaires : Digue rive droite

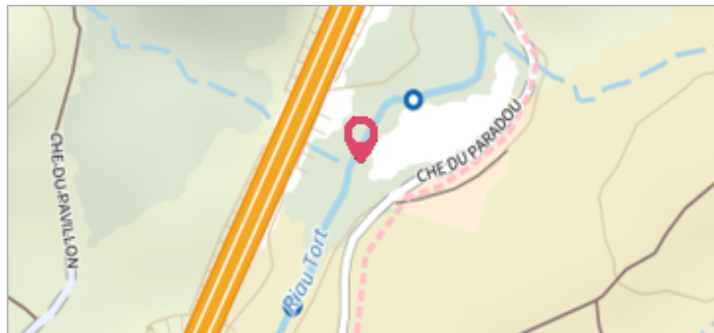
1 Repère(s) sur le site

GÉNÉRAL

Unité de gestion : Méditerranée Est

Code : VAR2014SA_S_RIA214 Date de mise à jour : 22/02/2017

Auteur : Cerema Méditerranée



GÉOLOCALISATION

Coordonnées WGS84 : X: 6.33896510 / Y: 43.35991220


Coordonnées RGF93 (Lambert 93) X: 970733 / Y: 6256921.99

Coordonnées RGF93 (ETRS89) : X: 6.3389651 / Y: 43.3599122

Code Hydro: Y5210620 Rive de référence: Non renseigné



Photo du site - Auteur : SAFEGE


19 Janvier 2014


Nature de l'inondation : **Débordement de cours d'eau**

Nature du repère : **Laisse d'inondation**

GÉNÉRAL

Code : VAR2014SA_R_RIA214_1 Date de mise à jour : 02/10/2018

Auteur : Cerema Méditerranée



MARQUE

Maximum de l'inondation : Non renseigné

Visibilité : Non État du repère : Disparu

Pérennité : Aucune Repère calculé : Non renseigné

PHEC : Non renseigné

SOURCE DE REPÉRAGE : RELEVÉ DE LAISSES DE CRUE SUITE À L'ÉVÉNEMENT DU 19-20 JANVIER 2014 DANS LE DÉPARTEMENT DU VAR - 12/02/2014

Type de repérage : Campagne de terrain post-inondation

Organisme : SAFEGE