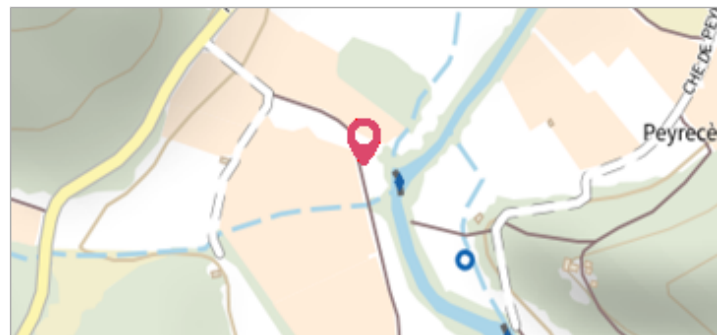
	Commune : CABASSE 8092 Robiens #3	Rivière : L' Issole	
Commentaires : Haie en bord de route		1	Repère(s) sur le site

GÉNÉRAL


Unité de gestion : Méditerranée Est
Code : VAR2014SA_S_ISS169 **Date de mise à jour :** 22/02/2017
Auteur : Cerema Méditerranée



GÉOLOCALISATION


Coordonnées WGS84 : X: 6.22190440 / Y: 43.41052890
Coordonnées RGF93 (Lambert 93) : X: 961017.23 / Y: 6262149.41
Coordonnées RGF93 (ETRS89) : X: 6.2219044 / Y: 43.4105289
Code Hydro: Y5100600 **Rive de référence:** Non renseigné



	19 Janvier 2014 Nature de l'inondation : Débordement de cours d'eau	Nature du repère : Laisse d'inondation
--	--	---

GÉNÉRAL

Code : VAR2014SA_R_ISS169_1 **Date de mise à jour :** 02/10/2018
Auteur : Cerema Méditerranée



MARQUE

Maximum de l'inondation : Non renseigné
Visibilité : Non **État du repère :** Disparu
Pérennité : Aucune **Repère calculé :** Non renseigné
PHEC : Non renseigné

SOURCE DE REPÉRAGE : RELEVÉ DE LAISSES DE CRUE SUITE À L'ÉVÉNEMENT DU 19-20 JANVIER 2014 DANS LE DÉPARTEMENT DU VAR - 12/02/2014

Type de repérage : Campagne de terrain post-inondation
Organisme : SAFEGE