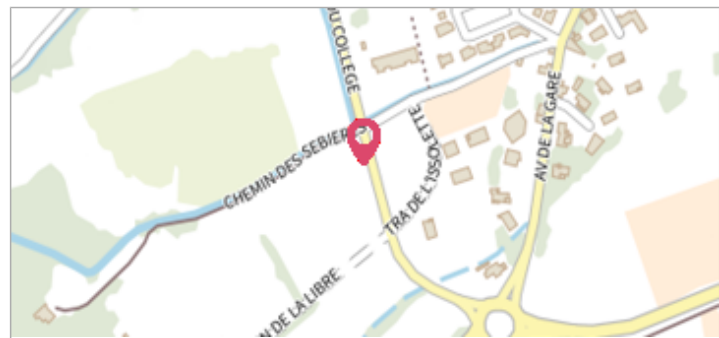
	Commune : BESSE-SUR-ISSOLE	Rivière : L' Issole
	Rond point RD13/15	
Commentaires : Vignes + canal en béton		1 Repère(s) sur le site

GÉNÉRAL


Unité de gestion : Méditerranée Est
Code : VAR2014SA_S_ISS166 **Date de mise à jour :** 22/02/2017
Auteur : Cerema Méditerranée



GÉOLOCALISATION


Coordonnées WGS84 : X: 6.17110150 / Y: 43.34624340
Coordonnées RGF93 (Lambert 93) X: 957190.65 / Y: 6254842.71
Coordonnées RGF93 (ETRS89) : X: 6.1711015 / Y: 43.3462434
Code Hydro: Y5100600 **Rive de référence:** Non renseigné



	19 Janvier 2014	
	Nature de l'inondation : Débordement de cours d'eau	Nature du repère : Laisse d'inondation

GÉNÉRAL

Code : VAR2014SA_R_ISS166_1 **Date de mise à jour :** 02/10/2018
Auteur : Cerema Méditerranée



MARQUE

Maximum de l'inondation : Non renseigné
Visibilité : Non **État du repère :** Disparu
Pérennité : Aucune **Repère calculé :** Non renseigné
PHEC : Non renseigné

SOURCE DE REPÉRAGE : RELEVÉ DE LAISSES DE CRUE SUITE À L'ÉVÉNEMENT DU 19-20 JANVIER 2014 DANS LE DÉPARTEMENT DU VAR - 12/02/2014

Type de repérage : Campagne de terrain post-inondation
Organisme : SAFEGE