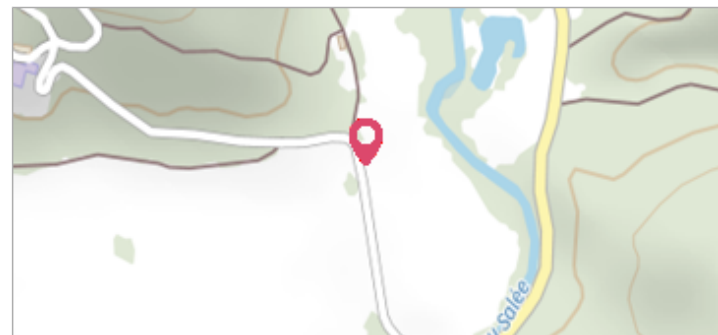
	Commune : CHATEAUVERT ISSOR - La Grande Forêt	Rivière : L' Eau Salée
Commentaires : Route pour aller à l'IME		1 Repère(s) sur le site

GÉNÉRAL


Unité de gestion : Méditerranée Est
Code : VAR2014SA_S_EAU201 **Date de mise à jour :** 22/02/2017
Auteur : Cerema Méditerranée



GÉOLOCALISATION


Coordonnées WGS84 : X: 6.01650210 / Y: 43.51338410
Coordonnées RGF93 (Lambert 93) : X: 943948.64 / Y: 6272916.2
Coordonnées RGF93 (ETRS89) : X: 6.0165021 / Y: 43.5133841
Code Hydro: Y5020500 **Rive de référence:** Non renseigné



	19 Janvier 2014 Nature de l'inondation : Débordement de cours d'eau	Nature du repère : Laisse d'inondation
---	--	---

GÉNÉRAL

Code : VAR2014SA_R_EAU201_1 **Date de mise à jour :**
Auteur : Cerema Méditerranée 01/02/2021



MARQUE

Maximum de l'inondation : Non renseigné
Visibilité : Non **État du repère :** Disparu
Pérennité : Aucune **Repère calculé :** Non renseigné
PHEC : Non renseigné

SOURCE DE REPÉRAGE : RELEVÉ DE LAISSES DE CRUE SUITE À L'ÉVÉNEMENT DU 19-20 JANVIER 2014 DANS LE DÉPARTEMENT DU VAR - 12/02/2014

Type de repérage : Campagne de terrain post-inondation
Organisme : SAFEGE