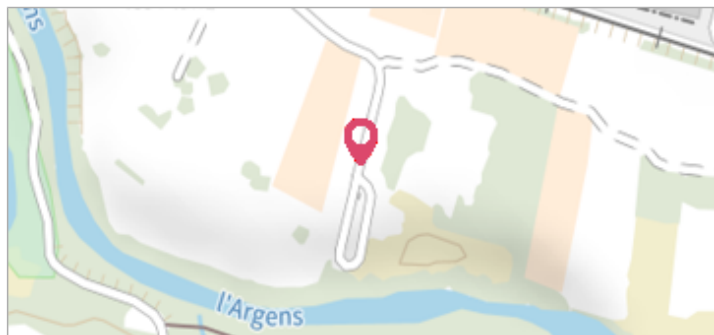
	Commune : LE MUY Les Plans #1	Rivière : L' Argens	
Commentaires : Grillage de la déchèterie		1	Repère(s) sur le site

GÉNÉRAL

Unité de gestion : Méditerranée Est
Code : VAR2014SA_S_ARG93 **Date de mise à jour :** 22/02/2017
Auteur : Cerema Méditerranée



GÉOLOCALISATION

Coordonnées WGS84 : X: 6.57630870 / Y: 43.46777110
Coordonnées RGF93 (Lambert 93) : X: 989421.97 / Y: 6269741.43
Coordonnées RGF93 (ETRS89) : X: 6.5763087 / Y: 43.4677711
Code Hydro: Y5--0200 **Rive de référence:** Non renseigné






Photo du site - Auteur : SAFEGE

	19 Janvier 2014 Nature de l'inondation : Débordement de cours d'eau	Nature du repère : Laisse d'inondation
---	--	---

GÉNÉRAL

Code : VAR2014SA_R_ARG93_1 **Date de mise à jour :**
Auteur : Cerema Méditerranée 04/12/2019



MARQUE

Maximum de l'inondation : Non renseigné
Visibilité : Non **État du repère :** Disparu
Pérennité : Aucune **Repère calculé :** Non renseigné
PHEC : Non renseigné

SOURCE DE REPÉRAGE : RELEVÉ DE LAISSES DE CRUE SUITE À L'ÉVÉNEMENT DU 19-20 JANVIER 2014 DANS LE DÉPARTEMENT DU VAR - 12/02/2014

Type de repérage : Campagne de terrain post-inondation
Organisme : SAFEGE