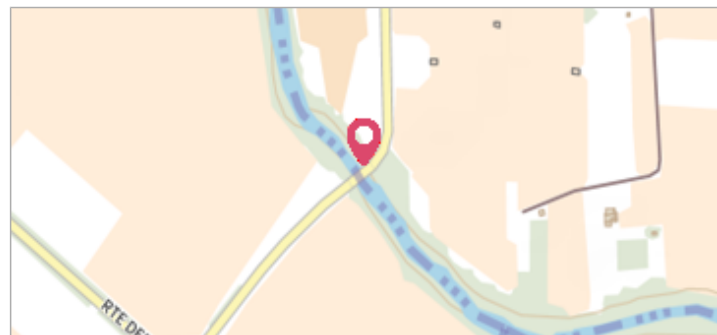
	Commune : MONTFORT-SUR-ARGENS	Rivière : L' Argens
Pont D22		1 Repère(s) sur le site
Commentaires : Pont D22		

GÉNÉRAL


Unité de gestion : Méditerranée Est
Code : VAR2014SA_S_ARG137 **Date de mise à jour :** 22/02/2017
Auteur : Cerema Méditerranée



GÉOLOCALISATION


Coordonnées WGS84 : X: 6.11405290 / Y: 43.46715280
Coordonnées RGF93 (Lambert 93) : X: 952036.28 / Y: 6268087.88
Coordonnées RGF93 (ETRS89) : X: 6.1140529 / Y: 43.4671528
Code Hydro: Y5--0200 **Rive de référence:** Non renseigné



	19 Janvier 2014 Nature de l'inondation : Débordement de cours d'eau	Nature du repère : Laisse d'inondation
---	--	---

GÉNÉRAL

Code : VAR2014SA_R_ARG137_1 **Date de mise à jour :** 02/10/2018
Auteur : Cerema Méditerranée



MARQUE

Maximum de l'inondation : Non renseigné
Visibilité : Non **État du repère :** Disparu
Pérennité : Aucune **Repère calculé :** Non renseigné
PHEC : Non renseigné

SOURCE DE REPÉRAGE : RELEVÉ DE LAISSES DE CRUE SUITE À L'ÉVÉNEMENT DU 19-20 JANVIER 2014 DANS LE DÉPARTEMENT DU VAR - 12/02/2014

Type de repérage : Campagne de terrain post-inondation
Organisme : SAFEGE