


Commune : **LE LUC** | Rivière : **Le Riautort**

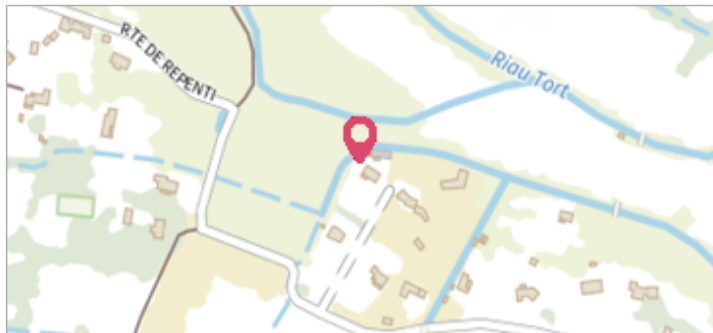
 **Les Pommères #2**

Commentaires : Parking du barbecue

1 Repère(s) sur le site

GÉNÉRAL


Unité de gestion : Méditerranée Est
 Code : VAR2014SA_S_RIA212 Date de mise à jour : 04/09/2019
 Auteur : Cerema Méditerranée



GÉOLOCALISATION

Coordonnées WGS84 : X: 6.31417700 / Y: 43.35667320
 Coordonnées RGF93 (Lambert 93) X: 968739.4 / Y: 6256477.59
 Coordonnées RGF93 (ETRS89) : X: 6.314177 / Y: 43.3566732
 Code Hydro: Y5210620 Rive de référence: Non renseigné



 **19 janvier 2014**
 Nature de l'inondation : **Débordement de cours d'eau** Nature du repère : **Laisse d'inondation**

GÉNÉRAL

Code : VAR2014SA_R_RIA212_1 Date de mise à jour : 04/09/2019
 Auteur : Cerema Méditerranée

MARQUE

Maximum de l'inondation : Non renseigné
 Visibilité : Non État du repère : Disparu
 Pérennité : Aucune Repère calculé : Non renseigné
 PHEC : Non renseigné

SOURCE DE REPÉRAGE : RELEVÉ DE LAISSES DE CRUE SUITE À L'ÉVÉNEMENT DU 19-20 JANVIER 2014 DANS LE DÉPARTEMENT DU VAR - 12/02/2014

Type de repérage : Campagne de terrain post-inondation
 Organisme(s) : SAFEGE

