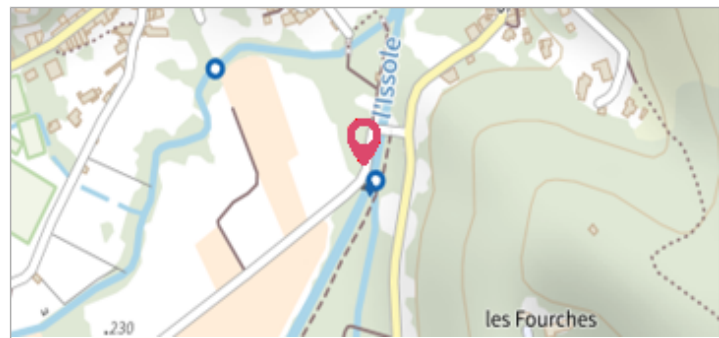
	Commune : FLASSANS-SUR-ISSOLE	Rivière : L' Issole
	Rue source du Colombier #2	
Commentaires : Route		1 Repère(s) sur le site

GÉNÉRAL


Unité de gestion : Méditerranée Est
 Code : VAR2014SA_S_ISS158 Date de mise à jour : 22/02/2017
 Auteur : Cerema Méditerranée



GÉOLOCALISATION


Coordonnées WGS84 : X: 6.22275030 / Y: 43.36649360
 Coordonnées RGF93 (Lambert 93) X: 961285.45 / Y: 6257261.44
 Coordonnées RGF93 (ETRS89) : X: 6.2227503 / Y: 43.3664936
 Code Hydro: Y5100600 Rive de référence: Non renseigné



	19 Janvier 2014	Altitude calculée de l'eau : 227.35 m
	Nature de l'inondation : Débordement de cours d'eau	Nature du repère : Laisse d'inondation

GÉNÉRAL

Code : VAR2014SA_R_ISS158_1 Date de mise à jour : 02/10/2018
 Auteur : Cerema Méditerranée



MARQUE

Maximum de l'inondation : Non renseigné
 Visibilité : Non État du repère : Disparu
 Pérennité : Aucune Repère calculé : Non renseigné
 PHEC : Non renseigné

SOURCE DE REPÉRAGE : RELEVÉ DE LAISSES DE CRUE SUITE À L'ÉVÉNEMENT DU 19-20 JANVIER 2014 DANS LE DÉPARTEMENT DU VAR - 12/02/2014

Type de repérage : Campagne de terrain post-inondation
 Organisme : SAFEGE

NIVELLEMENT PHE - 23/01/2014

Méthode : Non renseigné
 Organisme : HYDROTOPO
 Référence nivelée : Marque d'inondation
 Système altimétrique : NGF IGN 1969 (système normal)
 Altitude de la référence (en m) : 227.350 m
 Altitude calculée de l'eau (en m) : 227.35