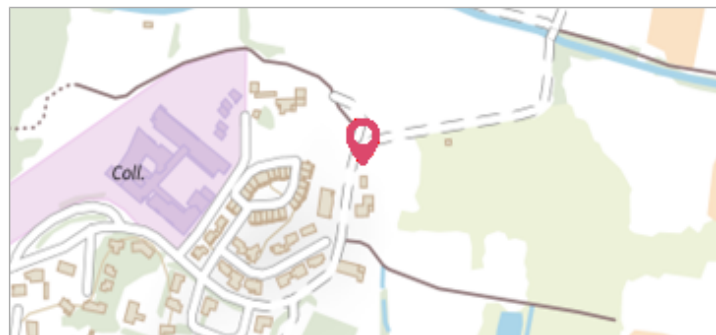
	Commune : ROQUEBRUNE-SUR-ARGENS	Rivière : L' Argens
	Quartier Saint-Pierre - Impasse des quatre vents #2	
Commentaires : 3eme marche des escaliers d'entrée		1 Repère(s) sur le site


GÉNÉRAL

Unité de gestion : Méditerranée Est
Code : VAR2014SA_S_ARG80 **Date de mise à jour :** 05/09/2019
Auteur : Cerema Méditerranée




GÉOLOCALISATION

Coordonnées WGS84 : X: 6.64584820 / Y: 43.44802340
Coordonnées RGF93 (Lambert 93) : X: 995146.99 / Y: 6267806.15
Coordonnées RGF93 (ETRS89) : X: 6.6458482 / Y: 43.4480234
Code Hydro: Y5--0200 **Rive de référence:** Non renseigné

	19 Janvier 2014 Nature de l'inondation : Débordement de cours d'eau	Nature du repère : Laisse d'inondation

GÉNÉRAL

Code : VAR2014SA_R_ARG80_1 **Date de mise à jour :** 01/02/2021
Auteur : Cerema Méditerranée



MARQUE

Maximum de l'inondation : Non renseigné
Visibilité : Non **État du repère :** Disparu
Pérennité : Aucune **Repère calculé :** Non renseigné
PHEC : Non renseigné

SOURCE DE REPÉRAGE : RELEVÉ DE LAISSES DE CRUE SUITE À L'ÉVÉNEMENT DU 19-20 JANVIER 2014 DANS LE DÉPARTEMENT DU VAR - 12/02/2014

Type de repérage : Campagne de terrain post-inondation
Organisme : SAFEGE