	Commune : <b>LE THORONET</b>	Rivière : <b>L' Argens</b>
	<b>D 84 #2</b>	

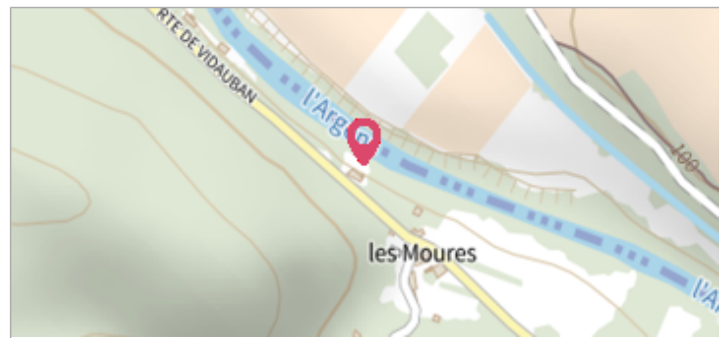
**1** Repère(s) sur le site

**GÉNÉRAL**

Unité de gestion : Méditerranée Est

Code : VAR2014SA\_S\_ARG131      Date de mise à jour : 22/02/2017

Auteur : Cerema Méditerranée



**GÉOLOCALISATION**


Coordonnées WGS84 : X: 6.35538740 / Y: 43.44400940

Coordonnées RGF93 (Lambert 93) X: 971666.67 / Y: 6266317.91

Coordonnées RGF93 (ETRS89) : X: 6.3553874 / Y: 43.4440094

Code Hydro: Y5--0200      Rive de référence: Non renseigné




	<b>19 Janvier 2014</b> Nature de l'inondation : <b>Débordement de cours d'eau</b>	Nature du repère : <b>Laisse d'inondation</b>
--	--	---

**GÉNÉRAL**

Code : VAR2014SA\_R\_ARG131\_1      Date de mise à jour : 02/10/2018

Auteur : Cerema Méditerranée



**MARQUE**

Maximum de l'inondation : Non renseigné

Visibilité : Non      État du repère : Disparu

Pérennité : Aucune      Repère calculé : Non renseigné

PHEC : Non renseigné

**SOURCE DE REPÉRAGE : RELEVÉ DE LAISSES DE CRUE SUITE À L'ÉVÉNEMENT DU 19-20 JANVIER 2014 DANS LE DÉPARTEMENT DU VAR - 12/02/2014**

Type de repérage : Campagne de terrain post-inondation

Organisme : SAFEGE