
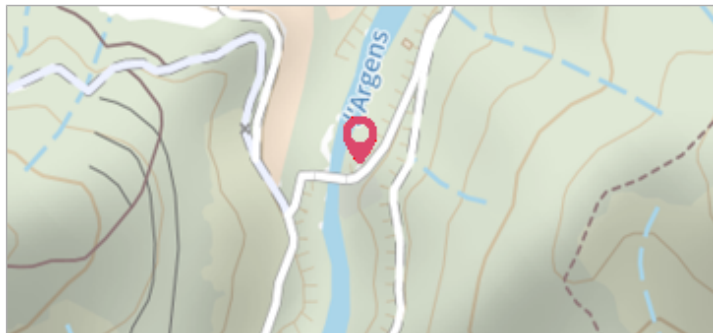


|   |   |                                |
|---|---|--------------------------------|
|  | Commune : <b>LES ARCS</b><br><b>LES ARCS #2</b> | Rivière : <b>L' Argens</b>     |
|   |   | <b>1</b> Repère(s) sur le site |


#### GÉNÉRAL

Unité de gestion : Méditerranée Est  
Code : VAR2010CE\_S\_ARG\_3 Date de mise à jour : 22/02/2017  
Auteur : Cerema Méditerranée



#### GÉOLOCALISATION

Coordonnées WGS84 : X: 6.51160980 / Y: 43.43550010  
Coordonnées RGF93 (Lambert 93) X: 984349 / Y: 6265922.99  
Coordonnées RGF93 (ETRS89) : X: 6.5116098 / Y: 43.4355001  
Code Hydro: Y5--0200 Rive de référence: Non renseigné

|   |   |  |
|---|---|--|
|  | <b>15 Juin 2010</b><br>Nature de l'inondation : <b>Débordement de cours d'eau</b> | Altitude calculée de l'eau : <b>non déterminé</b><br>Nature du repère : <b>Laisse d'inondation</b> |
|---|---|--|

#### GÉNÉRAL

Code : VAR2010CE\_R\_ARG\_3\_1 Date de mise à jour :  
Auteur : Cerema Méditerranée 01/02/2022

#### MARQUE

Maximum de l'inondation : Non renseigné  
Visibilité : Non renseigné État du repère : Disparu  
Pérennité : Aucune Repère calculé : Non renseigné  
PHEC : Non renseigné

#### SOURCE DE REPÉRAGE : RELEVÉS DE LAISSES DE CRUES SUITE À L'ÉVÉNEMENT DU 15 JUIN 2010 - 16/09/2010

Type de repérage : Campagne de terrain post-inondation  
Organisme : CEREMA Méditerranée

#### RELEVÉ PHE - 29/07/2010

Méthode : Non renseigné  
Organisme : CEREMA Méditerranée  
Référence nivelée : Autre type de référence  
Système altimétrique : NGF IGN 1969 (système normal)  
Différence entre le niveau d'eau et la référence (en m) : 0.000 m