
Commune : **ROQUEBRUNE-SUR-ARGENS**

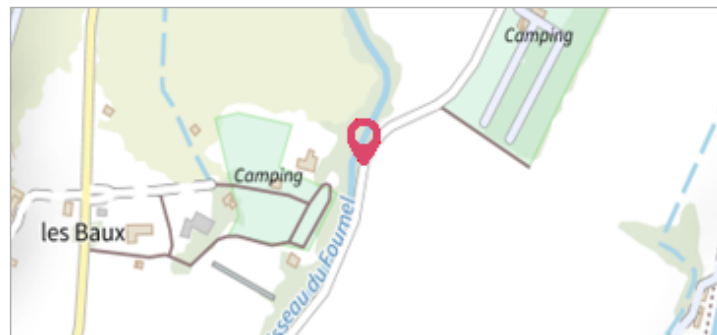
Rivière : **Le Fournel**

**Quartier du Fournel #2**

**1** Repère(s) sur le site

**GÉNÉRAL**


**Unité de gestion :** Méditerranée Est  
**Code :** VAR2010EGA\_S\_116 **Date de mise à jour :** 22/02/2017  
**Auteur :** Cerema Méditerranée



**GÉOLOCALISATION**

**Coordonnées WGS84 :** X: 6.69006000 / Y: 43.40944500  
**Coordonnées RGF93 (Lambert 93)** X: 998923.85 / Y: 6263688.95  
**Coordonnées RGF93 (ETRS89)** : X: 6.69006 / Y: 43.409445  
**Code Hydro:** Y5310600 **Rive de référence:** Non renseigné





**15 Juin 2010**

Nature de l'inondation : **Débordement de cours d'eau**

Nature du repère : **Laisse d'inondation**

**GÉNÉRAL**

**Code :** VAR2010EGA\_R\_116\_1 **Date de mise à jour :** 04/12/2019  
**Auteur :** Cerema Méditerranée



**MARQUE**

**Maximum de l'inondation :** Non renseigné  
**Visibilité :** Non renseigné **État du repère :** Disparu  
**Pérennité :** Aucune **Repère calculé :** Non renseigné  
**PHEC :** Non renseigné

**SOURCE DE REPÉRAGE : RECUEIL DE LAISSES DE CRUES DE L'ÉVÉNEMENT DU 15 JUIN 2010 SUR LES COMMUNES DU MUY, DE ROQUEBRUNE SUR ARGENS, DE PUGET SUR ARGENS ET DE FRÉJUS - 01/10/2010**

**Type de repérage :** Campagne de terrain post-inondation  
**Organisme :** EGIS-Eau