
Commune : **ROQUEBRUNE-SUR-ARGENS**

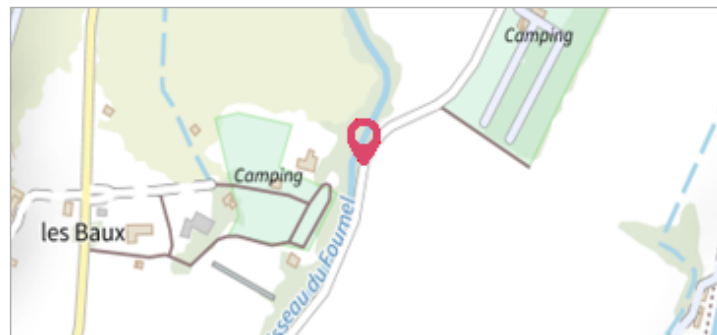
Rivière : **Le Fournel**

Quartier du Fournel #2

1 Repère(s) sur le site

GÉNÉRAL


Unité de gestion : Méditerranée Est
Code : VAR2010EGA_S_116 **Date de mise à jour :** 22/02/2017
Auteur : Cerema Méditerranée



GÉOLOCALISATION

Coordonnées WGS84 : X: 6.69006000 / Y: 43.40944500
Coordonnées RGF93 (Lambert 93) X: 998923.85 / Y: 6263688.95
Coordonnées RGF93 (ETRS89) : X: 6.69006 / Y: 43.409445
Code Hydro: Y5310600 **Rive de référence:** Non renseigné





15 Juin 2010

Nature de l'inondation : **Débordement de cours d'eau**

Nature du repère : **Laisse d'inondation**

GÉNÉRAL

Code : VAR2010EGA_R_116_1 **Date de mise à jour :**
Auteur : Cerema Méditerranée 04/12/2019



MARQUE

Maximum de l'inondation : Non renseigné
Visibilité : Non renseigné **État du repère :** Disparu
Pérennité : Aucune **Repère calculé :** Non renseigné
PHEC : Non renseigné

SOURCE DE REPÉRAGE : RECUEIL DE LAISSES DE CRUES DE L'ÉVÉNEMENT DU 15 JUIN 2010 SUR LES COMMUNES DU MUY, DE ROQUEBRUNE SUR ARGENS, DE PUGET SUR ARGENS ET DE FRÉJUS - 01/10/2010

Type de repérage : Campagne de terrain post-inondation
Organisme : EGIS-Eau