
Commune : **ROQUEBRUNE-SUR-ARGENS**

Rivière : **L' Argens**

Quartier des Vignaux, RD7

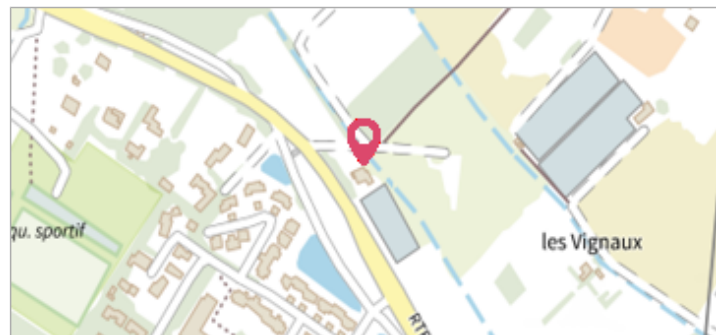
1 Repère(s) sur le site

GÉNÉRAL

Unité de gestion : Méditerranée Est

Code : VAR2010EGA_S_113 Date de mise à jour : 05/09/2019

Auteur : Cerema Méditerranée




GÉOLOCALISATION

Coordonnées WGS84 : X: 6.67933100 / Y: 43.42393100

Coordonnées RGF93 (Lambert 93) X: 997980.35 / Y: 6265256.83

Coordonnées RGF93 (ETRS89) : X: 6.679331 / Y: 43.423931

Code Hydro: Y5--0200 Rive de référence: Non renseigné


15 Juin 2010

Altitude calculée de l'eau : **6.66 m**


Nature de l'inondation : **Débordement de cours d'eau**

Nature du repère : **Laisse d'inondation**

GÉNÉRAL

Code : VAR2010EGA_R_113_1 Date de mise à jour : 04/12/2019

Auteur : Cerema Méditerranée



MARQUE

Maximum de l'inondation : Non renseigné

Visibilité : Non renseigné État du repère : Disparu

Pérennité : Aucune Repère calculé : Non renseigné

PHEC : Non renseigné

SOURCE DE REPÉRAGE : RECUEIL DE LAISSES DE CRUES DE L'ÉVÉNEMENT DU 15 JUIN 2010 SUR LES COMMUNES DU MUY, DE ROQUEBRUNE SUR ARGENS, DE PUGET SUR ARGENS ET DE FRÉJUS - 01/10/2010

Type de repérage : Campagne de terrain post-inondation

Organisme : EGIS-Eau

RELEVÉ PHE - 05/08/2010

Méthode : Non renseigné

Organisme : OPSIA

Commentaires sur le nivellement : Incertitude de la donnée : Fiable

Référence nivelée : Autre type de référence

Système altimétrique : NGF IGN 1969 (système normal)

Altitude de la référence (en m) : 4.720 m

Différence entre le niveau d'eau et la référence (en m) : 1.940 m

Altitude calculée de l'eau (en m) : 6.66