

Commune : **LE THORONET**


240 Chemin de la Ponche

Commentaires : Grillage autour de la piscine, terrain naturel - hydrographie : Le Recoux

1 Repère(s) sur le site


GÉNÉRAL

Unité de gestion : Méditerranée Est
 Code : VAR2010GI_S_623 Date de mise à jour : 05/09/2019
 Auteur : Cerema Méditerranée



GÉOLOCALISATION

Coordonnées WGS84 : X: 6.32280160 / Y: 43.43919840
 Coordonnées RGF93 (Lambert 93) X: 969052.44 / Y: 6265672.06
 Coordonnées RGF93 (ETRS89) : X: 6.3228016 / Y: 43.4391984




15 juin 2010 Altitude calculée de l'eau : **137.315 m**

Nature de l'inondation : **Débordement de cours d'eau** Nature du repère : **Témoignage oral**

Commentaires : Id Laisse : PSC031 - Marque : témoignage - Hauteur d'eau : 12 cm - Qualité du relevé : 3

GÉNÉRAL

Code : VAR2010GI_R_623_1 Date de mise à jour : 05/09/2019
 Auteur : Cerema Méditerranée



MARQUE

Maximum de l'inondation : Oui
 Visibilité : Non renseigné État du repère : Non renseigné
 Pérennité : Non renseigné Repère calculé : Non renseigné
 PHEC : Non renseigné

SOURCE DE REPÉRAGE : CRUE DU 15 JUIN 2010, RETOUR D'EXPÉRIENCE - 27/09/2010

Type de repérage : Campagne de terrain post-inondation
 Organisme(s) : GINGER Environnement

NIVELLEMENT APRÈS RELEVÉ - 26/11/2010

Méthode : Non renseigné
 Organisme : GINGER Environnement
 Commentaires sur le nivellement : Précision du nivellement : Bonne
 Référence nivelée : Autre type de référence
 Système altimétrique : NGF IGN 1969 (système normal)
 Altitude de la référence (en m) : 137.195 m
 Différence entre le niveau d'eau et la référence (en m) : 0.120 m
 Altitude calculée de l'eau (en m) : 137.315 m