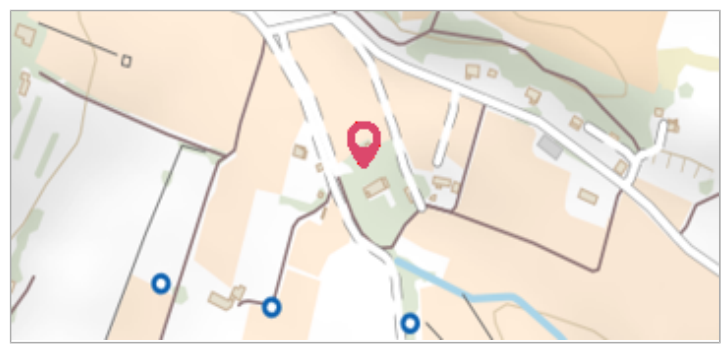
	Commune : LOGQUES	Rivière : Le ruisseau Florièye
746 Chemin des Pailles		

Commentaires : Margelle de la porte d'entrée	1	Repère(s) sur le site
---	----------	-----------------------


GÉNÉRAL

Unité de gestion : Méditerranée Est
Code : VAR2010GI_S_434 **Date de mise à jour** : 05/09/2019
Auteur : Cerema Méditerranée



GÉOLOCALISATION


Coordonnées WGS84 : X: 6.38731480 / Y: 43.48778910
Coordonnées RGF93 (Lambert 93) X: 974041.38 / Y: 6271289.95
Coordonnées RGF93 (ETRS89) : X: 6.3873148 / Y: 43.4877891
Code Hydro: Y5200500 **Rive de référence**: Non renseigné

	15 juin 2010	Altitude calculée de l'eau : 146.927 m
Nature de l'inondation : Débordement de cours d'eau		Nature du repère : Témoignage oral

Commentaires : Id Laisse : RBO062 - Hauteur d'eau : 0.2 m - Qualité du relevé : 3

GÉNÉRAL

Code : VAR2010GI_R_434_1 **Date de mise à jour** : 25/11/2019
Auteur : Cerema Méditerranée



MARQUE

Maximum de l'inondation : Oui
Visibilité : Non renseigné **État du repère** : Non renseigné
Pérennité : Non renseigné **Repère calculé** : Non renseigné
PHEC : Non renseigné

SOURCE DE REPÉRAGE : CRUE DU 15 JUIN 2010, RETOUR D'EXPÉRIENCE - 08/09/2010

Type de repérage : Campagne de terrain post-inondation
Organisme(s) : GINGER Environnement

NIVELLEMENT APRÈS RELEVÉ - 26/11/2010

Méthode : Non renseigné
Organisme : GINGER Environnement
Commentaires sur le nivellement : Précision du nivellement : Bonne
Référence nivelée : Autre type de référence
Système altimétrique : NGF IGN 1969 (système normal)
Altitude de la référence (en m) : 146.727 m
Différence entre le niveau d'eau et la référence (en m) : 0.200 m
Altitude calculée de l'eau (en m) : 146.927 m