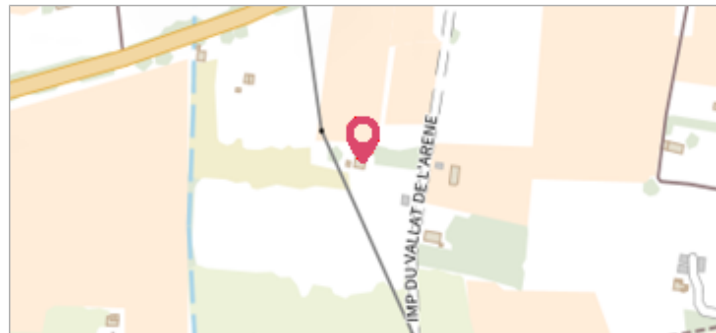



	Commune : LES ARCS	
Quartier de la Magdeleine		
Commentaires : Dalle de la terrasse - hydrographie : Vallon de l'Arène		1 Repère(s) sur le site

GÉNÉRAL	
Unité de gestion : Méditerranée Est	
Code : VAR2010GI_S_065	Date de mise à jour : 22/02/2017
Auteur : Cerema Méditerranée	




GÉOLOCALISATION	
Coordonnées WGS84 : X: 6.46787420 / Y: 43.44246110	
Coordonnées RGF93 (Lambert 93) : X: 980775.88 / Y: 6266539.47	
Coordonnées RGF93 (ETRS89) : X: 6.4678742 / Y: 43.4424611	



	15 Juin 2010	Altitude calculée de l'eau : 44.058 m
Nature de l'inondation : Débordement de cours d'eau		Nature du repère : Témoignage oral
Commentaires : Id Laisse : SSA091 - Marque : trace - Hauteur d'eau : 20 cm - Qualité du relevé : 3		

GÉNÉRAL	
Code : VAR2010GI_R_065_1	Date de mise à jour :
Auteur : Cerema Méditerranée	05/09/2019



MARQUE	
Maximum de l'inondation : Oui	
Visibilité : Non renseigné	État du repère : Non renseigné
Pérennité : Non renseigné	Repère calculé : Non renseigné
PHEC : Non renseigné	

SOURCE DE REPÉRAGE : CRUE DU 15 JUIN 2010, RETOUR D'EXPÉRIENCE - 15/09/2010
Type de repérage : Campagne de terrain post-inondation
Organisme : GINGER Environnement

NIVELLEMENT APRÈS RELEVÉ - 26/11/2010	
Méthode : Non renseigné	
Organisme : GINGER Environnement	
Commentaires sur le nivellement : Précision du nivellement : Bonne	
Référence nivelée : Autre type de référence	
Système altimétrique : NGF IGN 1969 (système normal)	
Altitude de la référence (en m) : 43.858 m	
Différence entre le niveau d'eau et la référence (en m) : 0.200 m	
Altitude calculée de l'eau (en m) : 44.058 m	