
Commune : **LOGUES**

1230 le Plan, Route des Arcs

Commentaires : Vignes

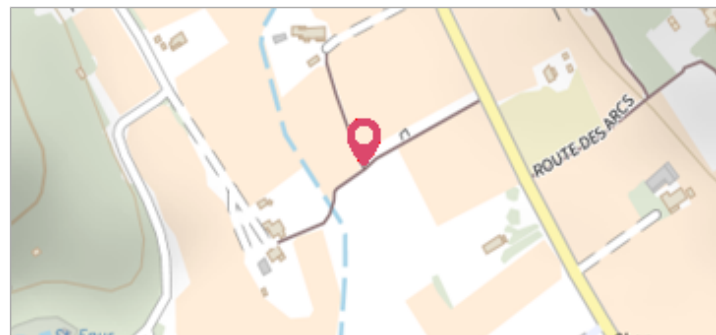
1 Repère(s) sur le site

GÉNÉRAL

Unité de gestion : Méditerranée Est

Code : VAR2010GI_S_462 Date de mise à jour : 22/02/2017

Auteur : Cerema Méditerranée




GÉOLOCALISATION


Coordonnées WGS84 : X: 6.37053730 / Y: 43.47858530

Coordonnées RGF93 (Lambert 93) X: 972728.53 / Y: 6270209.81

Coordonnées RGF93 (ETRS89) : X: 6.3705373 / Y: 43.4785853



Vue générale - Auteur : GINGER


15 Juin 2010

Altitude calculée de l'eau : **169.448 m**

Nature de l'inondation : **Ruissellement**

Nature du repère : **Laisse d'inondation**

Commentaires : Id Laisse : RBO081 - Hauteur d'eau : 1.6 m - Qualité du relevé : 3

GÉNÉRAL

Code : VAR2010GI_R_462_1 Date de mise à jour : 02/10/2018

Auteur : Cerema Méditerranée



Vue rapprochée - Auteur : GINGER

MARQUE

Maximum de l'inondation : Oui

Visibilité : Non renseigné État du repère : Non renseigné

Pérennité : Non renseigné Repère calculé : Non renseigné

PHEC : Non renseigné

SOURCE DE REPÉRAGE : CRUE DU 15 JUIN 2010, RETOUR D'EXPÉRIENCE - 13/09/2010

Type de repérage : Campagne de terrain post-inondation

Organisme : GINGER Environnement

NIVELLEMENT APRÈS RELEVÉ - 26/11/2010

Méthode : Non renseigné

Organisme : GINGER Environnement

Commentaires sur le nivellement : Précision du nivellement : Bonne

Référence nivelée : Autre type de référence

Système altimétrique : NGF IGN 1969 (système normal)

Altitude de la référence (en m) : 167.848 m

Différence entre le niveau d'eau et la référence (en m) : 1.600 m

Altitude calculée de l'eau (en m) : 169.448