
Commune : **DRAGUIGNAN**

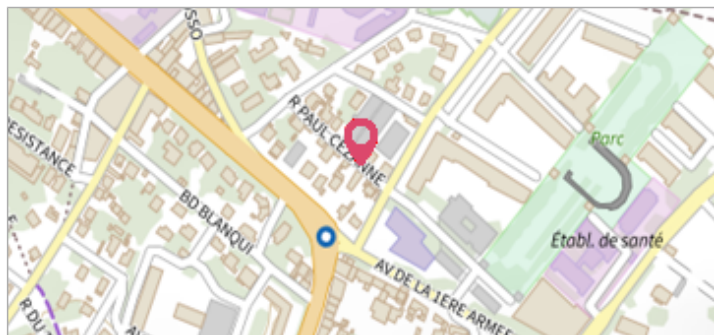
116 - 56 Rue Paul Cézanne

Commentaires : Portail blanc

1 Repère(s) sur le site


GÉNÉRAL

Unité de gestion : Méditerranée Est
Code : VAR2010GI_S_321 Date de mise à jour : 22/02/2017
Auteur : Cerema Méditerranée



GÉOLOCALISATION

Coordonnées WGS84 : X: 6.47130930 / Y: 43.53316130
Coordonnées RGF93 (Lambert 93) X: 980610.78 / Y: 6276623.19
Coordonnées RGF93 (ETRS89) : X: 6.4713093 / Y: 43.5331613


15 Juin 2010

Altitude calculée de l'eau : **184.325 m**


Nature de l'inondation : **Non renseigné**

Nature du repère : **Témoignage oral**

Commentaires : Id Laisse : RBO025 - Marque : salissure - Hauteur d'eau : 25 cm - Qualité du relevé : 1

GÉNÉRAL

Code : VAR2010GI_R_321_1 Date de mise à jour : 02/10/2018
Auteur : Cerema Méditerranée



MARQUE

Maximum de l'inondation : Oui
Visibilité : Non renseigné État du repère : Non renseigné
Pérennité : Non renseigné Repère calculé : Non renseigné
PHEC : Non renseigné

SOURCE DE REPÉRAGE : CRUE DU 15 JUIN 2010, RETOUR D'EXPÉRIENCE - 07/09/2010

Type de repérage : Campagne de terrain post-inondation
Organisme : GINGER Environnement

NIVELLEMENT APRÈS RELEVÉ - 26/11/2010

Méthode : Non renseigné
Organisme : GINGER Environnement
Commentaires sur le nivellement : Précision du nivellement : Bonne
Référence nivelée : Autre type de référence
Système altimétrique : NGF IGN 1969 (système normal)
Altitude de la référence (en m) : 184.075 m
Différence entre le niveau d'eau et la référence (en m) : 0.250 m
Altitude calculée de l'eau (en m) : 184.325