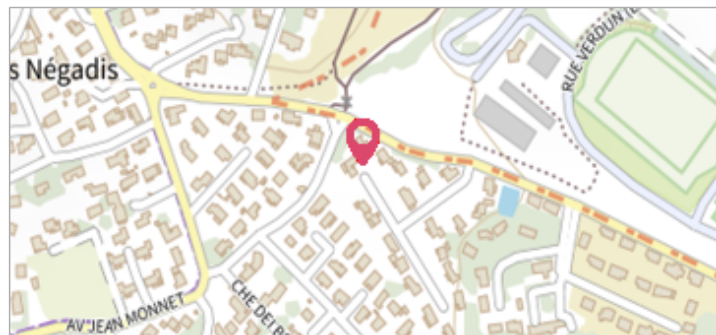

	Commune : DRAGUIGNAN	
15 Jardin des Tessonnières		
Commentaires : Pilier droit du portail noir	1	Repère(s) sur le site


GÉNÉRAL
Unité de gestion : Méditerranée Est
Code : VAR2010GI_S_308 Date de mise à jour : 22/02/2017
Auteur : Cerema Méditerranée



GÉOLOCALISATION
Coordonnées WGS84 : X: 6.49048870 / Y: 43.52464230
Coordonnées RGF93 (Lambert 93) X: 982202.02 / Y: 6275745.61
Coordonnées RGF93 (ETRS89) : X: 6.4904887 / Y: 43.5246423

	15 Juin 2010	Altitude calculée de l'eau : 175.679 m
Nature de l'inondation : Ruissellement		Nature du repère : Témoignage oral
Commentaires : Id Laisse : AC009 - Marque : témoignage - Hauteur d'eau : 10CM - Qualité du relevé : 1		

GÉNÉRAL
Code : VAR2010GI_R_308_1 Date de mise à jour :
Auteur : Cerema Méditerranée 02/10/2018



MARQUE
Maximum de l'inondation : Oui
Visibilité : Non renseigné État du repère : Non renseigné
Pérennité : Non renseigné Repère calculé : Non renseigné
PHEC : Non renseigné

SOURCE DE REPÉRAGE : CRUE DU 15 JUIN 2010, RETOUR D'EXPÉRIENCE - 06/09/2010
Type de repérage : Campagne de terrain post-inondation
Organisme : GINGER Environnement

NIVELLEMENT APRÈS RELEVÉ - 26/11/2010
Méthode : Non renseigné
Organisme : GINGER Environnement
Commentaires sur le nivellement : Précision du nivellement : Bonne
Référence nivelée : Autre type de référence
Système altimétrique : NGF IGN 1969 (système normal)
Altitude de la référence (en m) : 175.579 m
Différence entre le niveau d'eau et la référence (en m) : 0.100 m
Altitude calculée de l'eau (en m) : 175.679