

Commune : **LE CANNET-DES-MAURES** | Rivière : **L' Argens**
8836 D8, le Cannet le Vaquir

Commentaires : Marches en rondin de bois **3** Repère(s) sur le site

GÉNÉRAL
Unité de gestion : Méditerranée Est
Code : VAR2010GI_S_119 **Date de mise à jour :** 22/02/2017
Auteur : Cerema Méditerranée




GÉOLOCALISATION
Coordonnées WGS84 : X: 6.37170190 / Y: 43.42985000
Coordonnées RGF93 (Lambert 93) X: 973053.94 / Y: 6264801.75
Coordonnées RGF93 (ETRS89) : X: 6.3717019 / Y: 43.42985
Code Hydro: Y5--0200 **Rive de référence:** Non renseigné

15 Juin 2010 Altitude calculée de l'eau : **74.9272 m**
 Nature de l'inondation : **Débordement de cours d'eau** Nature du repère : **Témoignage oral**

Commentaires : Id Laisse : PSC035 - Marque : témoignage - Qualité du relevé : 3


GÉNÉRAL
Code : VAR2010GI_R_119_1 **Date de mise à jour :**
Auteur : Cerema Méditerranée 05/09/2019



MARQUE
Maximum de l'inondation : Oui
Visibilité : Non renseigné **État du repère :** Non renseigné
Pérennité : Non renseigné **Repère calculé :** Non renseigné
PHEC : Non renseigné

SOURCE DE REPÉRAGE : CRUE DU 15 JUIN 2010, RETOUR D'EXPÉRIENCE - 27/09/2010
Type de repérage : Campagne de terrain post-inondation
Organisme : GINGER Environnement

NIVELLEMENT APRÈS RELEVÉ - 26/11/2010
Méthode : Non renseigné
Organisme : GINGER Environnement
Commentaires sur le nivellement : Précision du nivellement : Bonne
Référence nivelée : Marque d'inondation
Système altimétrique : NGF IGN 1969 (système normal)
Altitude de la référence (en m) : 74.927 m
Altitude calculée de l'eau (en m) : 74.9272


Commune : **LE CANNET-DES-MAURES**
Rivière : **L' Argens**

8836 D8, le Cannet le Vaquir

Commentaires : Marches en rondin de bois **3** Repère(s) sur le site


GÉNÉRAL

Unité de gestion : Méditerranée Est
Code : VAR2010GI_S_119 **Date de mise à jour :** 22/02/2017
Auteur : Cerema Méditerranée



GÉOLOCALISATION

Coordonnées WGS84 : X: 6.37170190 / Y: 43.42985000
Coordonnées RGF93 (Lambert 93) : X: 973053.94 / Y: 6264801.75
Coordonnées RGF93 (ETRS89) : X: 6.3717019 / Y: 43.42985
Code Hydro: Y5--0200 **Rive de référence:** Non renseigné



Janvier 2009

Nature de l'inondation : **Débordement de cours d'eau**
Nature du repère : **Témoignage oral**

Commentaires : Niveau > juin 2010


GÉNÉRAL

Code : WEB_R_201909064158 **Date de mise à jour :** 06/09/2019
Auteur : gestionnaire_SCVigicrues



MARQUE

Maximum de l'inondation : Oui
Visibilité : Non **État du repère :** Disparu
Pérennité : Aucune **Repère calculé :** Non

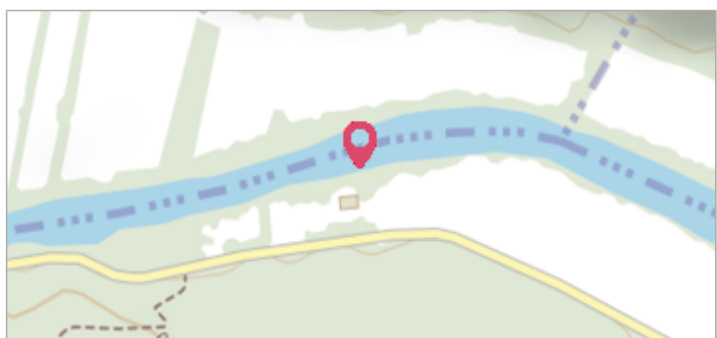

Commune : **LE CANNET-DES-MAURES**
Rivière : **L' Argens**

8836 D8, le Cannet le Vaquir

Commentaires : Marches en rondin de bois **3** Repère(s) sur le site


GÉNÉRAL

Unité de gestion : Méditerranée Est
Code : VAR2010GI_S_119 **Date de mise à jour :** 22/02/2017
Auteur : Cerema Méditerranée



GÉOLOCALISATION


Coordonnées WGS84 : X: 6.37170190 / Y: 43.42985000
Coordonnées RGF93 (Lambert 93) : X: 973053.94 / Y: 6264801.75
Coordonnées RGF93 (ETRS89) : X: 6.3717019 / Y: 43.42985
Code Hydro: Y5--0200 **Rive de référence:** Non renseigné


2000
Nature de l'inondation : **Débordement de cours d'eau**
Nature du repère : **Témoignage oral**

Commentaires : Niveau > juin 2010 et janvier 2009

GÉNÉRAL

Code : WEB_R_201909064327 **Date de mise à jour :** 06/09/2019
Auteur : gestionnaire_SCVigicrues



MARQUE

Maximum de l'inondation : Oui
Visibilité : Non **État du repère :** Disparu
Pérennité : Aucune **Repère calculé :** Non