	Commune : <b>HOUDAIN</b>	Rivière : <b>La Lawe</b>
<b>Pont rue Henry Durant</b>		<b>3</b> Repère(s) sur le site
<b>Commentaires :</b> crue du 31 mai 2016		

**GÉNÉRAL**


---

**Unité de gestion :** Bassins du Nord  
**Code :** WEB\_S\_201702213726    **Date de mise à jour :** 18/10/2017  
**Auteur :** SYMSAGEL




**GÉOLOCALISATION**


---

**Coordonnées WGS84 :** X: 2.53661490 / Y: 50.45202000  
**Coordonnées RGF93 (Lambert 93) :** X: 667041.85 / Y: 7039491.38  
**Coordonnées RGF93 (ETRS89) :** X: 2.5366149 / Y: 50.45202  
**Code Hydro:** E3660600    **Rive de référence:** Droite



crue du 31 mai 2016

	<b>1891</b> Nature de l'inondation : <b>Débordement de cours d'eau</b>	Nature du repère : <b>Plaque</b>
--	---	----------------------------------

**GÉNÉRAL**


---

**Code :** WEB\_R\_201702213604    **Date de mise à jour :** 16/04/2018  
**Auteur :** SYMSAGEL




crue du 22/01/1891 - Crue de Mai 1950 - Crue du 31/05/2016

**MARQUE**


---

**Texte :** Crue 1891  
**Maximum de l'inondation :** Non renseigné  
**Visibilité :** Oui    **État du repère :** Bon  
**Pérennité :** Moyenne

	Commune : <b>HOUDAIN</b>	Rivière : <b>La Lawe</b>
<b>Pont rue Henry Durant</b>		<b>3</b> Repère(s) sur le site
<b>Commentaires :</b> crue du 31 mai 2016		

#### GÉNÉRAL

**Unité de gestion :** Bassins du Nord  
**Code :** WEB\_S\_201702213726 **Date de mise à jour :** 18/10/2017  
**Auteur :** SYMSAGEL



#### GÉOLOCALISATION

**Coordonnées WGS84 :** X: 2.53661490 / Y: 50.45202000  
**Coordonnées RGF93 (Lambert 93)** X: 667041.85 / Y: 7039491.38  
**Coordonnées RGF93 (ETRS89)** : X: 2.5366149 / Y: 50.45202  
**Code Hydro:** E3660600 **Rive de référence:** Droite



	<b>31 Mai 2016</b>	Altitude calculée de l'eau : <b>52.36 m</b>
Nature de l'inondation : <b>Débordement de cours d'eau</b>		Nature du repère : <b>Repère normalisé (décret n°2005-233)</b>
<b>Commentaires :</b> Niveau d'eau Juin 2016 : 52.49 mNGF		

#### GÉNÉRAL

**Code :** WEB\_R\_201702214111 **Date de mise à jour :** 24/04/2018  
**Auteur :** SYMSAGEL


#### MARQUE

**Texte :** Aucun  
**Maximum de l'inondation :** Oui  
**Visibilité :** Oui **Repère calculé :** Non  
**Pérennité :** Longue  
**PHEC :** Non renseigné



#### ALTITUDE DU NIVEAU D'EAU - 24/10/2017

**Méthode :** GPS  
**Référence nivelée :** Autre type de référence  
**Système altimétrique :** NGF IGN 1969 (système normal)  
**Altitude de la référence (en m) :** 52.360 m  
**Altitude calculée de l'eau (en m) :** 52.36

	Commune : <b>HOUDAIN</b>	Rivière : <b>La Lawe</b>
<b>Pont rue Henry Durant</b>		<b>3</b> Repère(s) sur le site

Commentaires : crue du 31 mai 2016

#### GÉNÉRAL

Unité de gestion : Bassins du Nord

Code : WEB\_S\_201702213726

Date de mise à jour : 18/10/2017

Auteur : SYMSAGEL



crue du 31 mai 2016

#### GÉOLOCALISATION


Coordonnées WGS84 : X: 2.53661490 / Y: 50.45202000

Coordonnées RGF93 (Lambert 93) X: 667041.85 / Y: 7039491.38

Coordonnées RGF93 (ETRS89) : X: 2.5366149 / Y: 50.45202

Code Hydro: E3660600

Rive de référence: Droite

	<b>Mai 1950</b>	Nature de l'inondation : <b>Débordement de cours d'eau</b>	Nature du repère : <b>Plaque</b>
--	-----------------	--	----------------------------------

#### GÉNÉRAL

Code : WEB\_R\_201702213859

Date de mise à jour :

Auteur : SYMSAGEL

17/04/2018

#### MARQUE

Texte : Crue 1950

Maximum de l'inondation : Non renseigné

Visibilité : Oui

État du repère : Bon

Pérennité : Longue

Repère calculé : Non

PHEC : Non



crue mai 1950