



|   |                           |                             |
|---|---------------------------|-----------------------------|
|  | Commune : <b>LAGUEPIE</b> | Rivière : <b>L' Aveyron</b> |
|   | <b>10 rue du Balat</b>    |                             |

**1** Repère(s) sur le site

#### GÉNÉRAL


Unité de gestion : Garonne-Tarn-Lot  
 Code : WEB\_S\_201711095422 Date de mise à jour : 26/07/2018  
 Auteur : cruesudouest



Vue du site (photo Design Hydraulique)

#### GÉOLOCALISATION

Coordonnées WGS84 : X: 1.97085500 / Y: 44.14352500  
 Coordonnées RGF93 (Lambert 93) X: 617666.37 / Y: 6338816.43  
 Coordonnées RGF93 (ETRS89) : X: 1.970855 / Y: 44.143525  
 Code Hydro: 05--0250 Rive de référence: Gauche

|   |                    |  |   |
|---|--------------------|--|---|
|  | <b>3 Mars 1930</b> | Nature de l'inondation : <b>Débordement de cours d'eau</b> | Nature du repère : <b>Marque gravée</b> |
|   |                    |  |   |

#### GÉNÉRAL

Code : WEB\_R\_201702200442 Date de mise à jour : 31/05/2022  
 Auteur : cruesudouest

#### MARQUE

Texte : Crue 3 mars 193  
 Maximum de l'inondation : Oui  
 Visibilité : Oui État du repère : Bon  
 Pérennité : Longue



Vue du repère (photo Design Hydraulique)