


| | | |
|---|--------------------------|-------------------------|
|  | Commune : HOUDAIN | Rivière : Brette |
| | 27 Rue de la Gare | |

Commentaires : PHE03

1 Repère(s) sur le site


GÉNÉRAL


Unité de gestion : Bassins du Nord
Code : ZIC2016-1_S_035 **Date de mise à jour :** 16/02/2017
Auteur : DDTM62



GÉOLOCALISATION

Coordonnées WGS84 : X: 2.53934100 / Y: 50.44971900
Coordonnées RGF93 (Lambert 93) : X: 667234.25 / Y: 7039233.92
Coordonnées RGF93 (ETRS89) : X: 2.539341 / Y: 50.449719
Code Hydro: E3660610 **Rive de référence:** Droite



| | | |
|---|--|---|
|  | 31 Mai 2016 | Altitude calculée de l'eau : non déterminé |
| | Nature de l'inondation : Débordement de cours d'eau | Nature du repère : Laisse d'inondation |

GÉNÉRAL

Code : ZIC2016-1_R_035_03 **Date de mise à jour :**
Auteur : DDTM62 02/09/2019



MARQUE

Maximum de l'inondation : Oui
Visibilité : Non **État du repère :** Disparu
Pérennité : Aucune **Repère calculé :** Non renseigné
PHEC : Non renseigné

SOURCE DE REPÉRAGE : PROCÉDURE DE RELEVÉ DES ZONES INONDÉES CONSTATÉES - 31/05/2016

Type de repérage : Campagne de terrain post-inondation
Organisme : DDTM 62

REPÉRAGE ZONES INONDÉES CONSTATÉES - 31/05/2016

Méthode : Nivellement direct
Organisme : DDTM 62
Référence nivelée : Autre type de référence
Description référence du repère : Au sol
Système altimétrique : NGF IGN 1969 (système normal)
Différence entre le niveau d'eau et la référence (en m) : 0.380 m