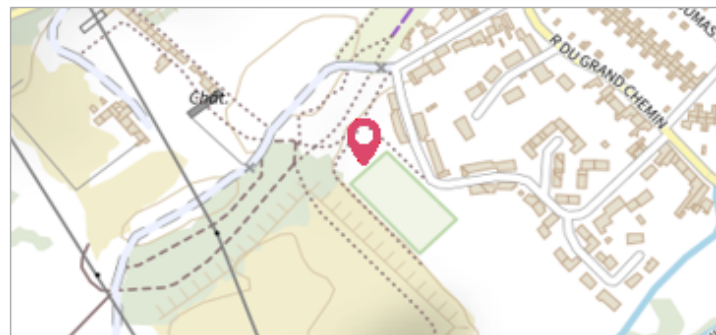
	Commune : GOSNAY	Rivière : La Lawe
	Rue Elisée Deneux	

Commentaires : PHE11 Terrain de football

1 Repère(s) sur le site


GÉNÉRAL


Unité de gestion : Bassins du Nord
Code : ZIC2016-1_S_011 **Date de mise à jour :** 16/02/2017
Auteur : DDTM62



GÉOLOCALISATION

Coordonnées WGS84 : X: 2.58124700 / Y: 50.50770500
Coordonnées RGF93 (Lambert 93) X: 670249.17 / **Y:** 7045677.14
Coordonnées RGF93 (ETRS89) : X: 2.581247 / Y: 50.507705
Code Hydro: E3660600 **Rive de référence:** Gauche



	31 Mai 2016 Nature de l'inondation : Débordement de cours d'eau	Altitude calculée de l'eau : non déterminé Nature du repère : Laisse d'inondation
---	--	--

GÉNÉRAL

Code : ZIC2016-1_R_011_11 **Date de mise à jour :** 08/03/2018
Auteur : DDTM62



MARQUE

Maximum de l'inondation : Oui
Visibilité : Non **État du repère :** Disparu
Pérennité : Aucune **Repère calculé :** Non renseigné
PHEC : Non renseigné

SOURCE DE REPÉRAGE : PROCÉDURE DE RELEVÉ DES ZONES INONDÉES CONSTATÉES - 31/05/2016

Type de repérage : Campagne de terrain post-inondation
Organisme : DDTM 62

REPÉRAGE ZONES INONDÉES CONSTATÉES - 31/05/2016

Méthode : Nivellement direct
Organisme : DDTM 62
Référence nivelée : Autre type de référence
Description référence du repère : Au sol
Système altimétrique : NGF IGN 1969 (système normal)
Différence entre le niveau d'eau et la référence (en m) : 0.100 m