


Commune : **PARAZA** | Rivière : **Le ruisseau du Répudre**

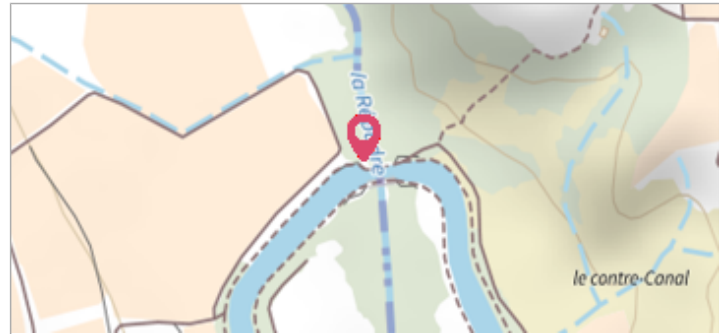
 **pont canal du Répudre**

Commentaires : rive gauche, contre halage, côté amont du pont canal

1 Repère(s) sur le site


GÉNÉRAL

Unité de gestion : Méditerranée Ouest
Code : WEB_S_201702123625 **Date de mise à jour :** 19/02/2020
Auteur : cruesudouest




GÉOLOCALISATION

Coordonnées WGS84 : X: 2.83998980 / Y: 43.25447200
Coordonnées RGF93 (Lambert 93) : X: 686998.3 / Y: 6239489.11
Coordonnées RGF93 (ETRS89) : X: 2.8399898 / Y: 43.254472
Code Hydro: Y1450520 **Rive de référence:** Droite

 **Septembre 1875** Nature de l'inondation : **Débordement de cours d'eau** Nature du repère : **Marque gravée**

GÉNÉRAL

Code : WEB_R_201702124625 **Date de mise à jour :** 05/06/2019
Auteur : cruesudouest



MARQUE

Texte : 1875
Maximum de l'inondation : Oui
Visibilité : Oui **État du repère :** Moyen
Pérennité : Longue