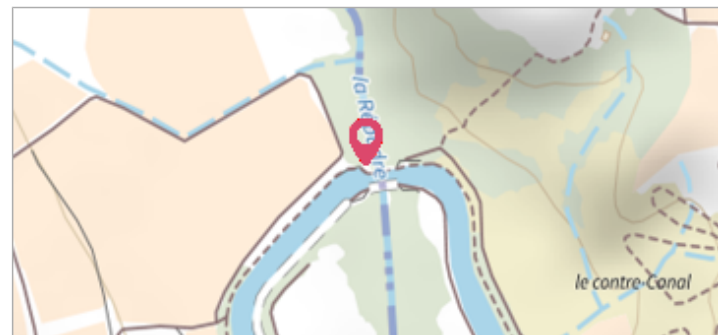
	Commune : <b>PARAZA</b>	Rivière : <b>Le ruisseau du Répudre</b>
	<b>pont canal du Répudre</b>	
<b>Commentaires :</b> rive gauche, contre halage, côté amont du pont canal		<b>1</b> Repère(s) sur le site

**GÉNÉRAL**

Unité de gestion : Méditerranée Ouest

Code : WEB\_S\_201702123625      Date de mise à jour : 19/02/2020

Auteur : cruesudouest



**GÉOLOCALISATION**


Coordonnées WGS84 : X: 2.83998980 / Y: 43.25447200

Coordonnées RGF93 (Lambert 93) X: 686998.3 / Y: 6239489.11

Coordonnées RGF93 (ETRS89) : X: 2.8399898 / Y: 43.254472

Code Hydro: Y1450520      Rive de référence: Droite




	<b>Septembre 1875</b>	
	Nature de l'inondation : <b>Débordement de cours d'eau</b>	Nature du repère : <b>Marque gravée</b>

**GÉNÉRAL**

Code : WEB\_R\_201702124625      Date de mise à jour : 05/06/2019

Auteur : cruesudouest



**MARQUE**

Texte : 1875

Maximum de l'inondation : Oui

Visibilité : Oui      État du repère : Moyen

Pérennité : Longue