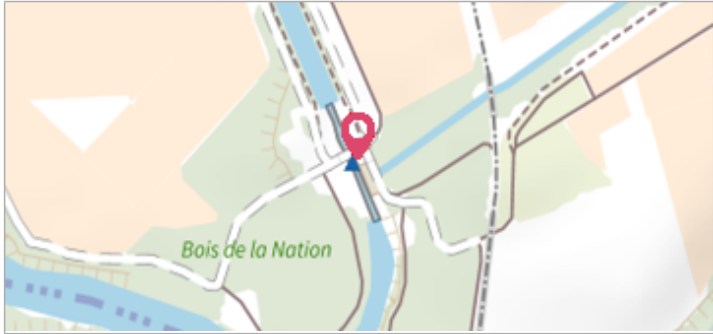


Commune : **SALLELES-D'AUDE** | **maison éclusière de Gaillousty**

**8** Repère(s) sur le site


**GÉNÉRAL**

Unité de gestion : Méditerranée Ouest  
 Code : WEB\_S\_201702055228    Date de mise à jour : 05/02/2017  
 Auteur : cruesudouest



**GÉOLOCALISATION**

Coordonnées WGS84 : X: 2.95596638 / Y: 43.24753880  
 Coordonnées RGF93 (Lambert 93) X: 696421.6 / Y: 6238706.18  
 Coordonnées RGF93 (ETRS89) : X: 2.9559664 / Y: 43.2475388




**10 novembre 1789**  
 Nature de l'inondation : **Débordement de cours d'eau**    Nature du repère : **Marque gravée**

**Commentaires** : le nivellement est possible très facilement puisqu'un macaron IGN (altitude 12,944 m) est situé sur la même façade en dessous des marques de crue. Il faut un mètre ruban ou une mire pour calculer le niveau des repères.

**GÉNÉRAL**

Code : WEB\_R\_201702060327    Date de mise à jour : 27/01/2022  
 Auteur : cruesudouest



**MARQUE**

Texte : 10 NOVEMBRE 1789  
 Maximum de l'inondation : Oui  
 Visibilité : Oui    État du repère : Mauvais  
 Pérennité : Moyenne