
Commune : **GUILHERAND-GRANGES**

Rivière : **Le Rhône**

Maison d'habitation rue Pierre Curie.

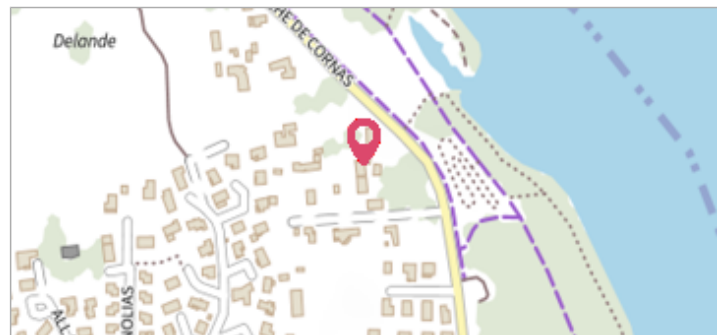
2 Repère(s) sur le site

GÉNÉRAL

Unité de gestion : Grand Delta

Code : WEB_S_201702032718 **Date de mise à jour :** 07/02/2017

Auteur : paullouis



GÉOLOCALISATION


Coordonnées WGS84 : X: 4.88071480 / Y: 44.94167000

Coordonnées RGF93 (Lambert 93) : X: 848339.43 / Y: 6428707.16

Coordonnées RGF93 (ETRS89) : X: 4.8807148 / Y: 44.94167

Code Hydro: V---0000 **Rive de référence:** Droite




1^{er} Novembre 1896

Nature de l'inondation : **Débordement de cours d'eau**

Nature du repère : **Plaque**

Commentaires : Plaque en fonte scellée dans le mur.
Présence d'une borne de nivellement IGN à proximité (matricule R'E.M3-30).

GÉNÉRAL

Code : WEB_R_201702075906 **Date de mise à jour :** 17/04/2018

Auteur : SPC GD




MARQUE

Maximum de l'inondation : Oui

Visibilité : Non renseigné **État du repère :** Bon

Pérennité : Longue **Repère calculé :** Non


Commune : **GUILHERAND-GRANGES**

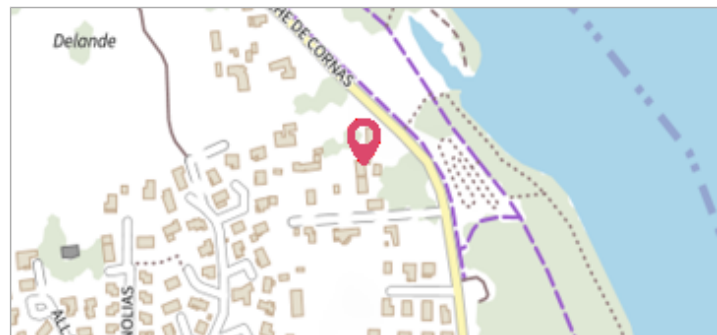
Rivière : **Le Rhône**

Maison d'habitation rue Pierre Curie.

2 Repère(s) sur le site

GÉNÉRAL


Unité de gestion : Grand Delta
Code : WEB_S_201702032718 **Date de mise à jour :** 07/02/2017
Auteur : paullouis



GÉOLOCALISATION

Coordonnées WGS84 : X: 4.88071480 / Y: 44.94167000
Coordonnées RGF93 (Lambert 93) : X: 848339.43 / Y: 6428707.16
Coordonnées RGF93 (ETRS89) : X: 4.8807148 / Y: 44.94167
Code Hydro: V---0000 **Rive de référence:** Droite




31 Mai 1856

Nature de l'inondation : **Débordement de cours d'eau**

Nature du repère : **Marque gravée**

Commentaires : Pierre gravée scellée dans le mur.
Présence d'une borne de nivellement IGN à proximité (matricule R'.E.M3-30).

GÉNÉRAL

Code : WEB_R_201702032718 **Date de mise à jour :** 17/04/2018
Auteur : SPC GD



MARQUE

Maximum de l'inondation : Oui
Visibilité : Non renseigné **État du repère :** Moyen
Pérennité : Longue **Repère calculé :** Non