

Commune : **SACHE** | Rivière : **L'Indre**


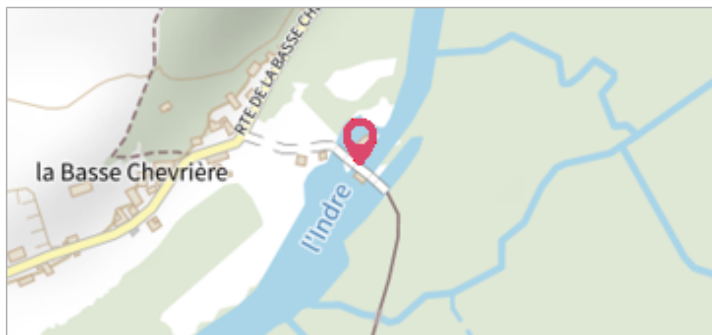
La Basse Chevière - Le Moulin vert #2

Commentaires : La Basse Chevière - Le Moulin vert

1 Repère(s) sur le site

GÉNÉRAL

Unité de gestion : Loire-Allier-Cher-Indre
 Code : CE37_S_42-38b Date de mise à jour : 27/01/2017
 Auteur : A. Bontemps - Cerema Normandie-Centre



Vue du site

GÉOLOCALISATION

Coordonnées WGS84 : X: 0.55097098 / Y: 47.25726360
 Coordonnées RGF93 (Lambert 93) X: 514822.83 / Y: 6686978.09
 Coordonnées RGF93 (ETRS89) : X: 0.550971 / Y: 47.2572636
 Code Hydro: K7--0260 Rive de référence: Droite

2 juin 2016 Altitude calculée de l'eau : **46.83 m**

Nature de l'inondation : **Débordement de cours d'eau** Nature du repère : **Laisse d'inondation**


Commentaires : Eau a atteint + 8cm par rapport au bas de la porte du moulin

GÉNÉRAL

Code : CE37_R_42-38b_LC61 Date de mise à jour : 05/08/2018
 Auteur : A. Bontemps - Cerema Normandie-Centre

MARQUE

Maximum de l'inondation : Oui
 Visibilité : Non État du repère : Non renseigné
 Pérennité : Non renseigné Repère calculé : Non renseigné
 PHEC : Non renseigné



Vue du repère

SOURCE DE REPÉRAGE : CEREMA DT NORMANDIE CENTRE (SITE DE BLOIS), L'INDRE, RECENSEMENT 2016 - 01/12/2016

Type de repérage : Campagne de terrain post-inondation
 Organisme(s) : CEREMA Normandie - Centre

NIVELLEMENT POST-INONDATION - 20/10/2016

Méthode : Nivellement direct
 Organisme : CEREMA Normandie - Centre
 Référence nivelée : Marque d'inondation
 Système altimétrique : NGF IGN 1969 (système normal)
 Altitude de la référence (en m) : 46.830 m
 Altitude calculée de l'eau (en m) : 46.83 m