	Commune : AVOINE	Rivière : L' Indre
	Lieu dit « Le Neman » parking en terre à la limite de la confluence	
Commentaires : Limite de la végétation verte décomposé des arbres		2 Repère(s) sur le site

GÉNÉRAL

Unité de gestion : Loire-Allier-Cher-Indre

Code : CE37_S_42-03 Date de mise à jour : 27/01/2017

Auteur : A. Bontemps - Cerema Normandie-Centre



GÉOLOCALISATION


Coordonnées WGS84 : X: 0.18369203 / Y: 47.23336710

Coordonnées RGF93 (Lambert 93) X: 486968.31 / Y: 6685251.26

Coordonnées RGF93 (ETRS89) : X: 0.183692 / Y: 47.2333671

Code Hydro: K7--0260 Rive de référence: Gauche



	2 Juin 2016	Altitude calculée de l'eau : 34.61 m
	Nature de l'inondation : Débordement de cours d'eau	Nature du repère : Laisse d'inondation
Commentaires : Limite de la végétation verte / végétation décomposée des arbres		

GÉNÉRAL

Code : CE37_R_42-03_LC2 Date de mise à jour : 05/08/2018

Auteur : A. Bontemps - Cerema Normandie-Centre

MARQUE

Maximum de l'inondation : Non renseigné

Visibilité : Non État du repère : Non renseigné

Pérennité : Non renseigné Repère calculé : Non renseigné

PHEC : Non renseigné

SOURCE DE REPÉRAGE : CEREMA DT NORMANDIE CENTRE (SITE DE BLOIS), L'INDRE, RECENSEMENT 2016 - 01/12/2016

Type de repérage : Campagne de terrain post-inondation

Organisme : CEREMA Normandie - Centre

NIVELLEMENT POST-INONDATION - 17/10/2016

Méthode : Nivellement direct


Organisme : CEREMA Normandie - Centre

Référence nivelée : Marque d'inondation

Système altimétrique : NGF IGN 1969 (système normal)

Altitude de la référence (en m) : 34.610 m

Altitude calculée de l'eau (en m) : 34.61

	Commune : AVOINE	Rivière : L' Indre
	Lieu dit « Le Neman » parking en terre à la limite de la confluence	
Commentaires : Limite de la végétation verte décomposé des arbres		2 Repère(s) sur le site

GÉNÉRAL


Unité de gestion : Loire-Allier-Cher-Indre
 Code : CE37_S_42-03 Date de mise à jour : 27/01/2017
 Auteur : A. Bontemps - Cerema Normandie-Centre



GÉOLOCALISATION

Coordonnées WGS84 : X: 0.18369203 / Y: 47.23336710
 Coordonnées RGF93 (Lambert 93) X: 486968.31 / Y: 6685251.26
 Coordonnées RGF93 (ETRS89) : X: 0.183692 / Y: 47.2333671
 Code Hydro: K7--0260 Rive de référence: Gauche



	2 Juin 2016	Altitude calculée de l'eau : 34.43 m
	Nature de l'inondation : Débordement de cours d'eau	Nature du repère : Laisse d'inondation
Commentaires : Limite de la végétation verte / végétation décomposée des arbres		

GÉNÉRAL

Code : CE37_R_42-03_LC3 Date de mise à jour : 05/08/2018
 Auteur : A. Bontemps - Cerema Normandie-Centre

MARQUE

Maximum de l'inondation : Non renseigné
 Visibilité : Non État du repère : Non renseigné
 Pérennité : Non renseigné Repère calculé : Non renseigné
 PHEC : Non renseigné

SOURCE DE REPÉRAGE : CEREMA DT NORMANDIE CENTRE (SITE DE BLOIS), L'INDRE, RECENSEMENT 2016 - 01/12/2016

Type de repérage : Campagne de terrain post-inondation
 Organisme : CEREMA Normandie - Centre

NIVELLEMENT POST-INONDATION - 17/10/2016

Méthode : Nivellement direct
 Organisme : CEREMA Normandie - Centre
 Référence nivelée : Marque d'inondation
 Système altimétrique : NGF IGN 1969 (système normal)
 Altitude de la référence (en m) : 34.430 m
 Altitude calculée de l'eau (en m) : 34.43