Commune : **SOISSONS**

ecluse de Soissons Vauxrot

3 Repère(s) sur le site

GÉNÉRAL

Unité de gestion : Oise-Aisne
Code : SPCOA-749
Date de mise à jour : 23/06/2021
Auteur : SPC OA

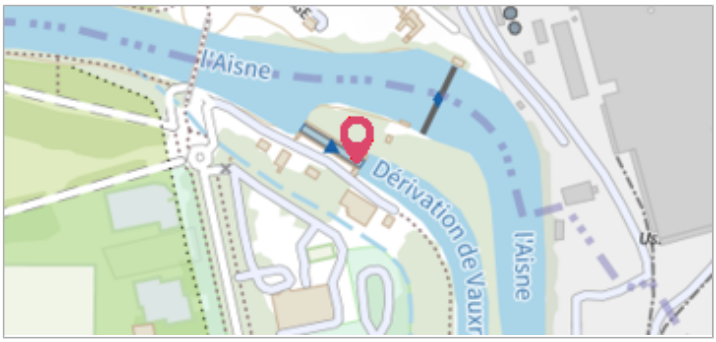

amont écluse de Vauxrot à Soissons

GÉOLOCALISATION

Coordonnées WGS84 : X: 3.32797180 / Y: 49.39536800
Coordonnées RGF93 (Lambert 93) X: 723815.56 / Y: 6921813.52
Coordonnées RGF93 (ETRS89) : X: 3.3279718 / Y: 49.395368

Date inconnue ou approximative

Nature de l'inondation :

Commentaires : Echelle écluse de Soissons Vauxrot coté aval

GÉNÉRAL

Code : SPCOA-749-2
Date de mise à jour : 24/07/2025
Auteur : SPC OA

Echelle aval de l'écluse de Soissons Vauxrot

MARQUE

Texte : Echelle graduée
Visibilité : Oui
État du repère : Bon
Pérennité : Longue

Commune : **SOISSONS**

ecluse de Soissons Vauxrot

3 Repère(s) sur le site

GÉNÉRAL

Unité de gestion : Oise-Aisne
Code : SPCOA-749
Date de mise à jour : 23/06/2021
Auteur : SPC OA

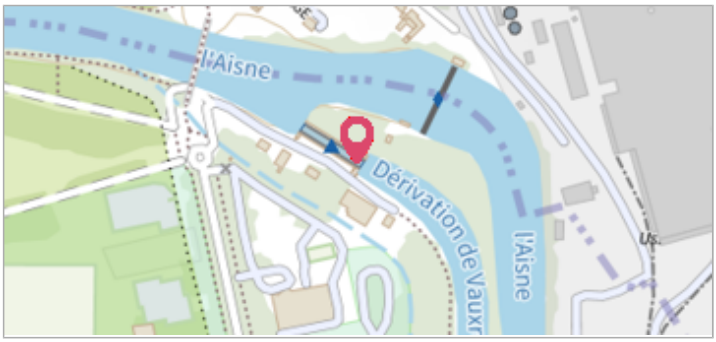

amont écluse de Vauxrot à Soissons

GÉOLOCALISATION

Coordonnées WGS84 : X: 3.32797180 / Y: 49.39536800
Coordonnées RGF93 (Lambert 93) X: 723815.56 / Y: 6921813.52
Coordonnées RGF93 (ETRS89) : X: 3.3279718 / Y: 49.395368

Date inconnue ou approximative

Nature de l'inondation :

Commentaires : Echelle amont de l'écluse de Vauxrot

GÉNÉRAL

Code : SPCOA-749-1
Date de mise à jour : 24/07/2025
Auteur : SPC OA

Echelle amont de l'écluse de Vauxrot

MARQUE

Texte : Echelle graduée
Visibilité : Oui
État du repère : Bon
Pérennité : Longue

Commune : **SOISSONS**

ecluse de Soissons Vauxrot

3 Repère(s) sur le site

GÉNÉRAL

Unité de gestion : Oise-Aisne
Code : SPCOA-749
Date de mise à jour : 23/06/2021
Auteur : SPC OA

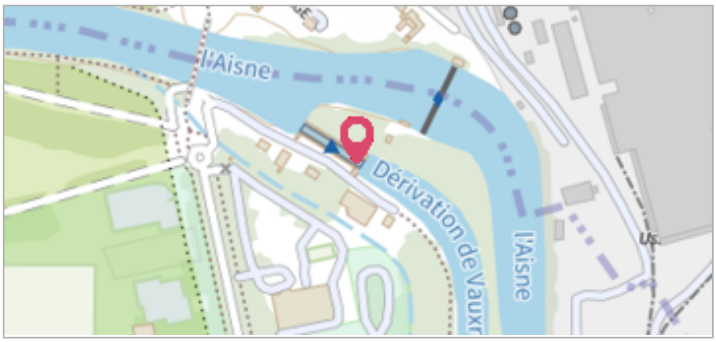

amont écluse de Vauxrot à Soissons

GÉOLOCALISATION

Coordonnées WGS84 : X: 3.32797180 / Y: 49.39536800
Coordonnées RGF93 (Lambert 93) X: 723815.56 / Y: 6921813.52
Coordonnées RGF93 (ETRS89) : X: 3.3279718 / Y: 49.395368

1880

Altitude calculée de l'eau : **41.617 m**

Nature de l'inondation : **Débordement de cours d'eau**

Nature du repère : **Marque gravée**

Commentaires : Écluse no 10, mur d'appui face amont. (code IGN : G.D.Q3-378-VI)

GÉNÉRAL

Code : IGN_R_G.D.Q3-378-VI
Date de mise à jour : 23/06/2021
Auteur : IGN

MARQUE

Maximum de l'inondation : Oui
Visibilité : Non renseigné
État du repère : Bon
Pérennité : Non renseigné
Repère calculé : Non renseigné
PHEC : Non renseigné

SOURCE DE REPÉRAGE : RECENSEMENT DE REPÈRES DE CRUES ISSUS DE LA BASE DE DONNÉES GÉODÉSIQUE DE L'IGN - 27/02/2017

Type de repérage : Source bibliographique
Organisme : IGN

NIVELLEMENT INITIAL - 01/01/1971

Méthode : Non renseigné
Organisme : IGN
Référence nivelée : Marque d'inondation
Système altimétrique : NGF IGN 1969 (système normal)
Altitude de la référence (en m) : 41.617 m
Altitude calculée de l'eau (en m) : 41.617