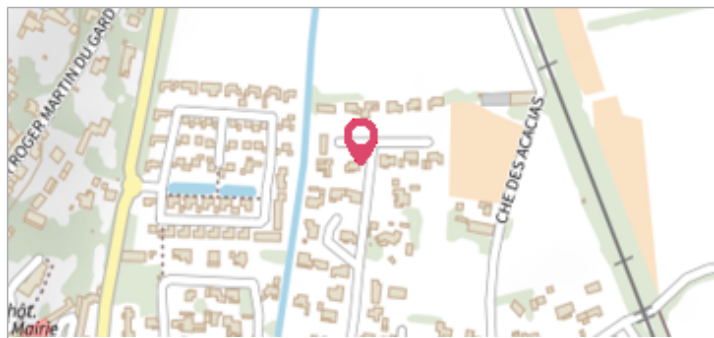


	Commune : SAUVETERRE	Rivière : Le Rhône
153 Rue du Lotissement des Peupliers		
Commentaires : Adresse approximative (BD Adresse au plus proche voisin). A partir de la raquette de retournement dans le lotissement. Allée qui va vers le portail en fer noir	1	Repère(s) sur le site


GÉNÉRAL
Unité de gestion : Grand Delta
Code : R2003_S_PHE_9
Date de mise à jour : 20/01/2017
Auteur : SPC GD




GÉOLOCALISATION
Coordonnées WGS84 : X: 4.79786000 / Y: 44.02619000
Coordonnées RGF93 (Lambert 93) X: 844120.8 / Y: 6326883.93
Coordonnées RGF93 (ETRS89) : X: 4.79786 / Y: 44.02619
Code Hydro : V---0000
Rive de référence : Non renseigné



Vue du site

	3 Décembre 2003	Altitude calculée de l'eau : 22.914 m
Nature de l'inondation : Débordement de cours d'eau		Nature du repère : Laisse d'inondation

GÉNÉRAL
Code : R2003_R_PHE_9_1
Date de mise à jour :
Auteur : SPC GD
26/09/2019



Vue du repère

MARQUE
Maximum de l'inondation : Oui
Visibilité : Non renseigné
État du repère : Non renseigné
Pérennité : Non renseigné
Repère calculé : Non renseigné
PHEC : Non renseigné

SOURCE DE REPÉRAGE : RECUEIL DES DONNÉES DE PLUS HAUTES EAUX : CRUE DU RHÔNE (AVAL DE MONTÉLIMAR) EN DÉCEMBRE 2003 -

Type de repérage : Campagne de terrain post-inondation
Organisme : Hydrologik Ingénierie

NIVELLEMENT D'ORIGINE

Méthode : Non renseigné
Organisme : Hydrologik Ingénierie
Commentaires sur le nivellement : 0
Référence nivelée : Autre type de référence
Description référence du repère : Portail en fer noir
Système altimétrique : NGF IGN 1969 (système normal)
Altitude de la référence (en m) : 24.434 m
Différence entre le niveau d'eau et la référence (en m) : -1.520 m
Altitude calculée de l'eau (en m) : 22.914 m